

Světová ekonomika



Jádrové a periferní oblasti

Nejvýznamnější jádrové oblasti: Evropa, Severní Amerika, V Asie

Londýn a střední Anglie

Benelux (např.: Randstadt Holland)

Paříž a sever Francie

Porýní a Porúří v Německu

Pádská nížina v Itálii

Hornoslezská pánev v Polsku

Donbas na Ukrajině

SV USA (oblast od Bostonu po Washington)

Kalifornie (San Francisco, Los Angeles, San Diego)

japonský ostrov Honšú (Tókjó, Kóbe)



Londýn

Jádrové oblasti


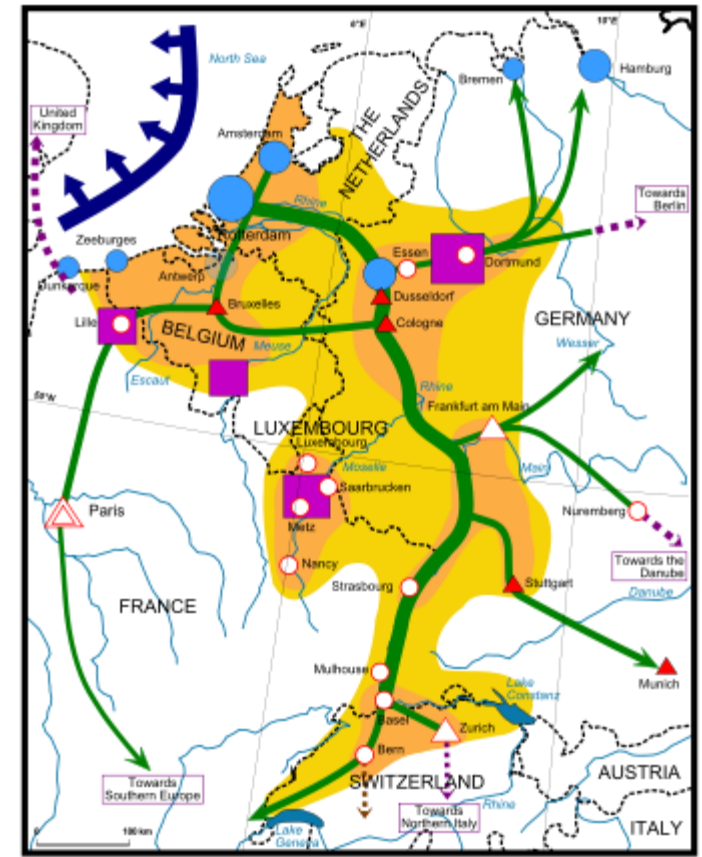
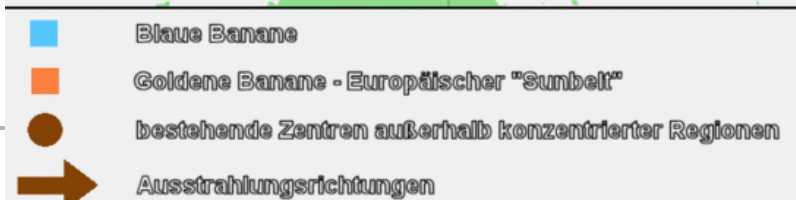
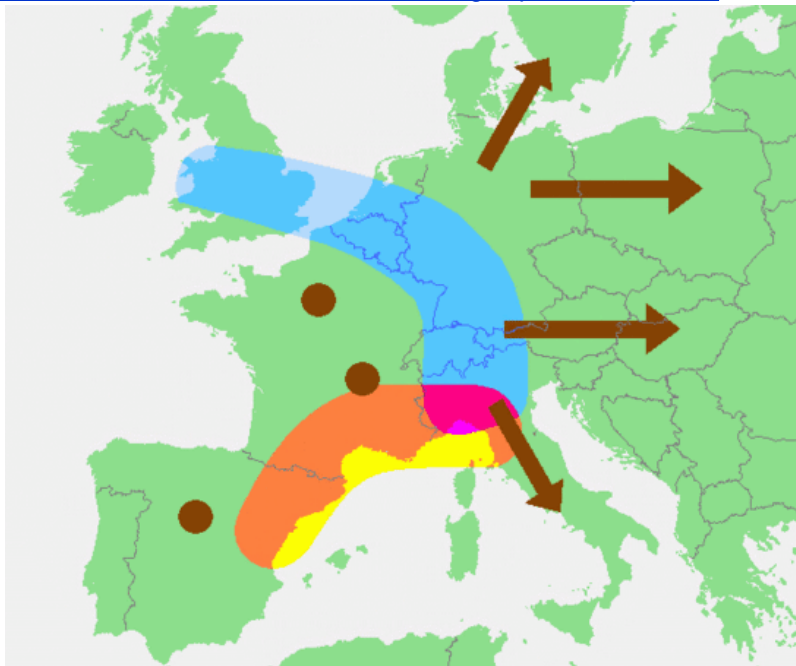
Které evropské jádrové oblasti znáte? Proč v daných místech vznikly?

Uveďte jejich názvy a příklady měst.

Odkazy:

a) http://www.ruhrgebiet-regionalkunde.de/grundlagen_und_anfaenge/lage_grenzen_verwaltungsgliederung/Lage_Grenzen.php?p=0

b) <http://www.ladocumentationfrancaise.fr/cartes/eau-ressources-et-infrastructures/c000746-l-arc-rhenan-au-coeur-de-la-megalopole-europeenne>



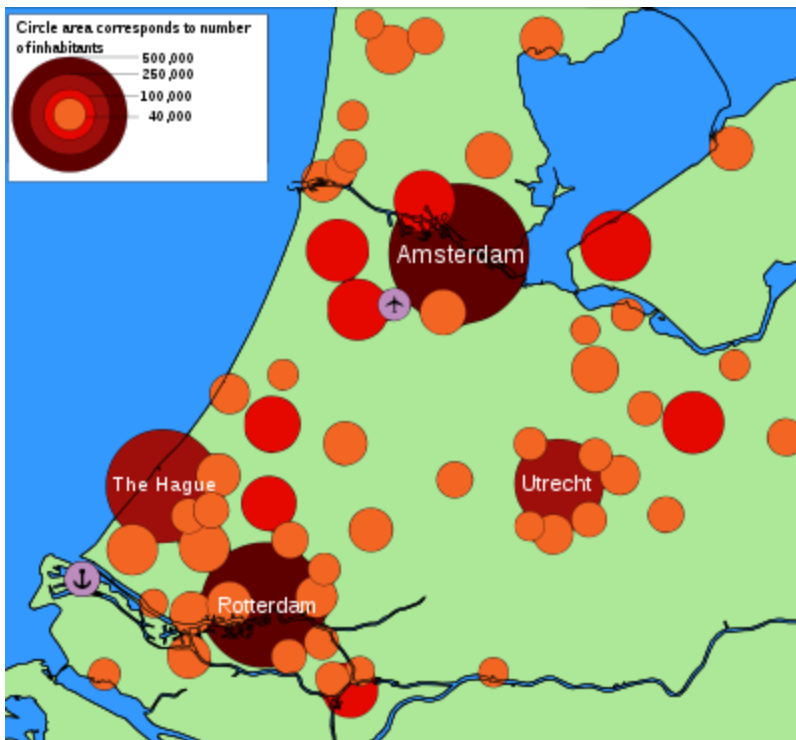
Jádrové oblasti

Popište jádrovou oblast

Randstadt Holland.

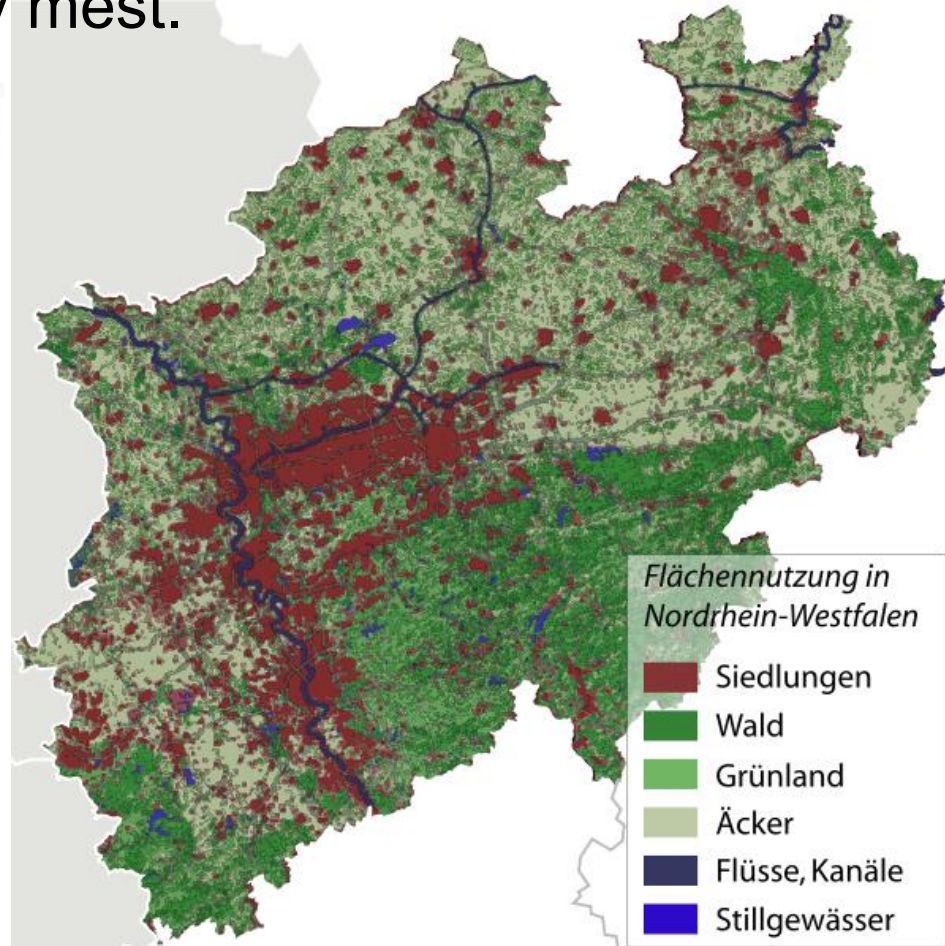
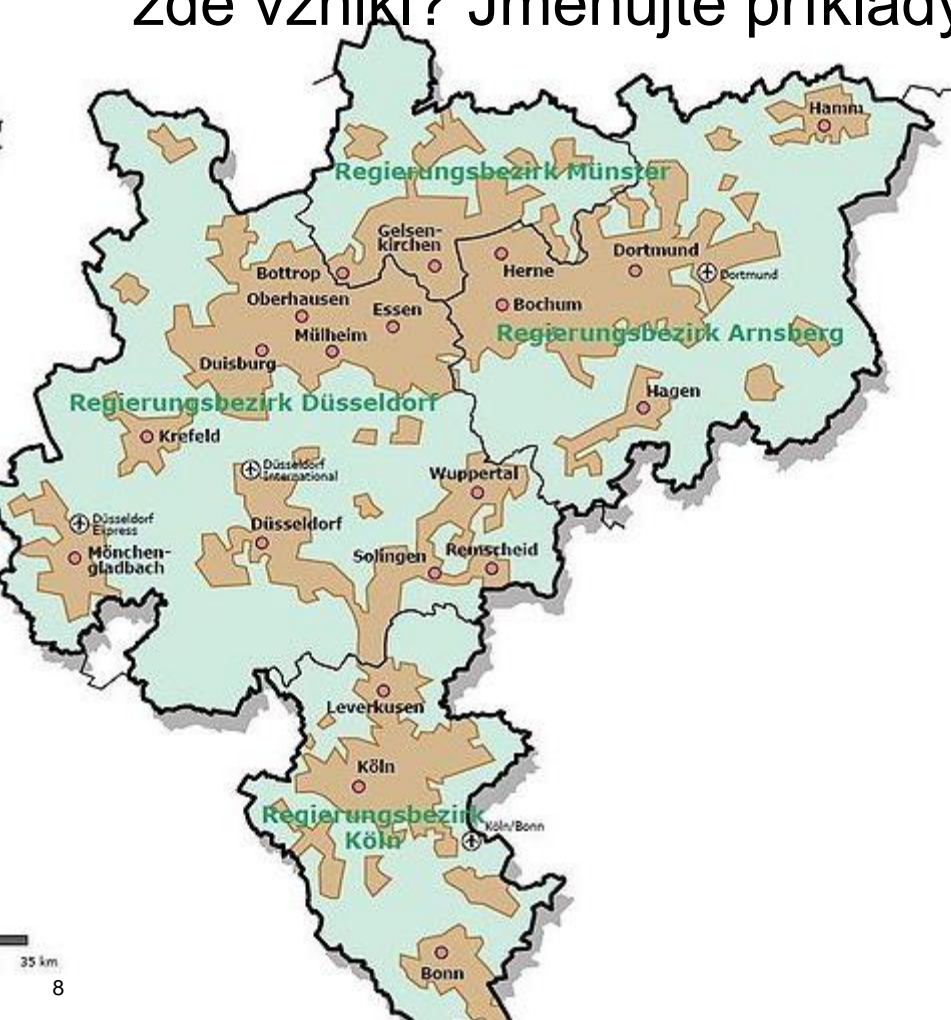
Kde se nachází?

Které další jádrové oblasti
na ni navazují?



Jádrové oblasti

Popište oblast **Porýní a Porúří**. Jaký průmysl a proč zde vznikl? Jmenujte příklady měst.



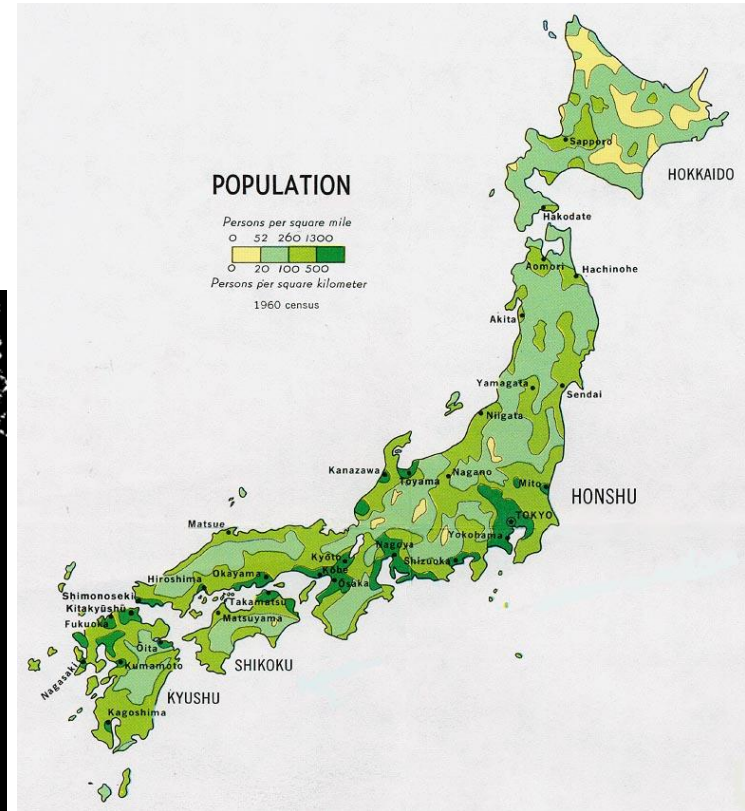
Jádrové oblasti

Popište jádrové oblasti
USA a Japonska.

http://www.hisgeo.com/hgsite/croquis/Megalopole_Japon.jpg



9



11



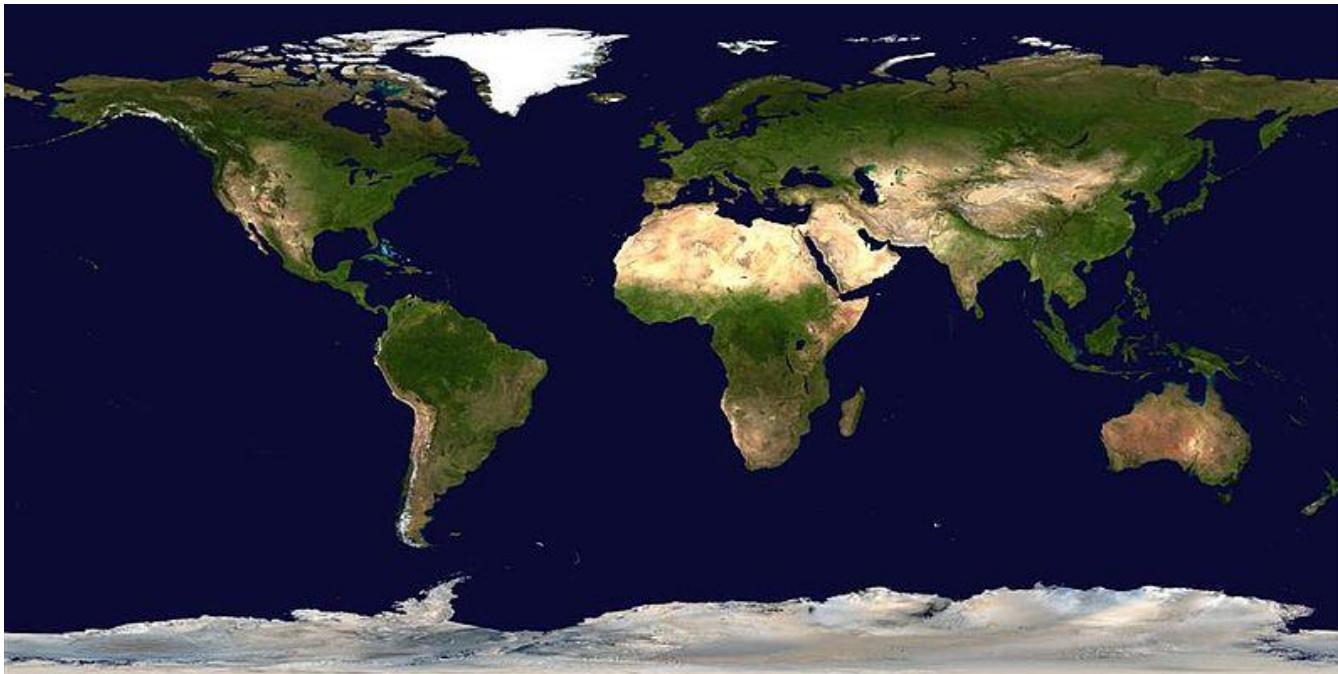
10

http://commons.wikimedia.org/wiki/File:Usa_night.gif?uselang=cs
http://cs.wikipedia.org/wiki/New_York

http://www.lib.utexas.edu/maps/middle_east_and_asia/japan_pop_1971.jpg

Periferní oblasti

Které oblasti označujeme jako periferní?
Uveďte příklady.



12



14



13

Rozdíly v hospodářské vyspělosti

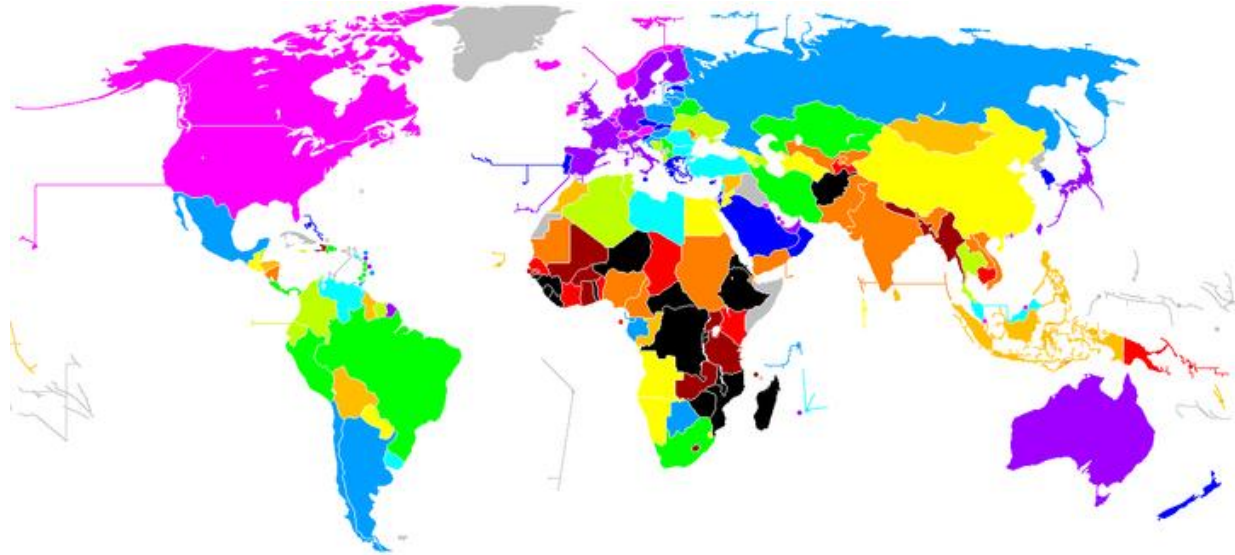
Vysvětli pojmy:

HDP:

v nominální hodnotě
v paritě kupní síly

HDP:

v celkovém objemu
v přepočtu
na 1 obyvatele



Podle následujících stránek porovnej:

HDP, HDP na 1 obyvatele, růst HDP

<http://www.zemepis.com/ps.php>

Zjištěné údaje okomentuj.

Obr.: HDP ve světě v roce 2009
dle nominální hodnoty na osobu
podle [MMF](#).

http://cs.wikipedia.org/wiki/Hrub%C3%BD_dom%C3%A1c%C3%AD_produk_t

http://cs.wikipedia.org/wiki/Seznam_st%C3%A1t%C5%AF_sv%C4%9Bta_podle_HDP_na_obyvatele

http://cs.wikipedia.org/wiki/Parita_kupn%C3%AD_s%C3%ADly

Rozdíly v hospodářské vyspělosti

- S pomocí odkazů porovnej skupiny států podle HDP, HDP na osobu a růstu HDP:
<http://world.bymap.org/GDP.html>
<http://world.bymap.org/GDPGrowthRates.html>
- Prohlédni si následující animaci a komentuj ji:
http://www.worldmapper.org/animations/income_animation.html
- **Vhodným zdrojem informací o obyvatelstvu a ekonomice států je:** <https://www.cia.gov/library/publications/the-world-factbook/rankorder/rankorderguide.html> a <https://www.cia.gov/library/publications/the-world-factbook/fields/2012.html#us>

Rozdíly v hospodářské vyspělosti

S pomocí odkazu:

<http://www.google.cz/publicdata/overview?ds=d5bncppjof8f9&ctype=l&strail=false&bcs=d&nselem=h&hl=cs&dl=cs>

porovnávejte jednotlivé státy podle různých ukazatelů, např.
podle HDP
podle tempa růstu HDP



16

<http://cs.wikipedia.org/wiki/Soubor:DubaiSkyscrapers2.jpg>



17

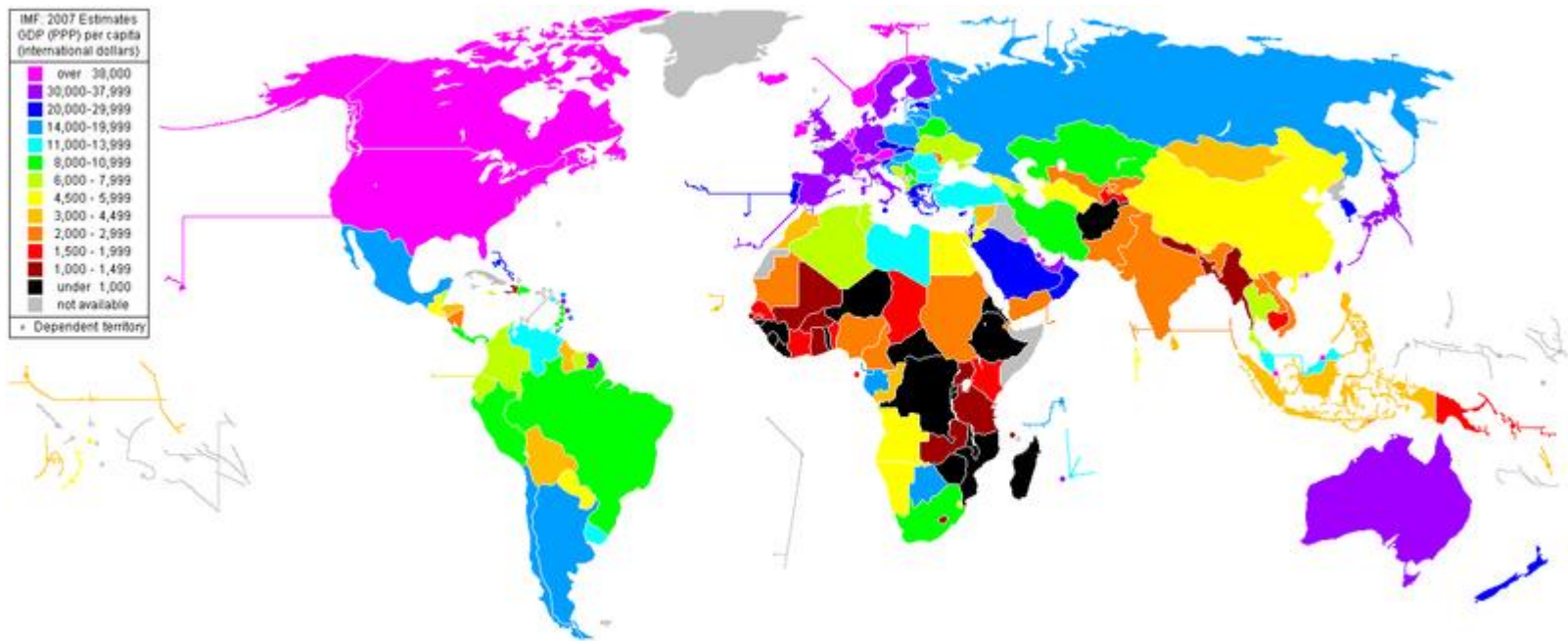
http://en.wikipedia.org/wiki/File:Azawakh_52_jd.jpg

HDP

Okomentuj skupiny států podle výše HDP.

Podívej se na odkaz:

<http://www.celysvet.cz/poradi-statu-hdp-v-parite-kupni-sily>



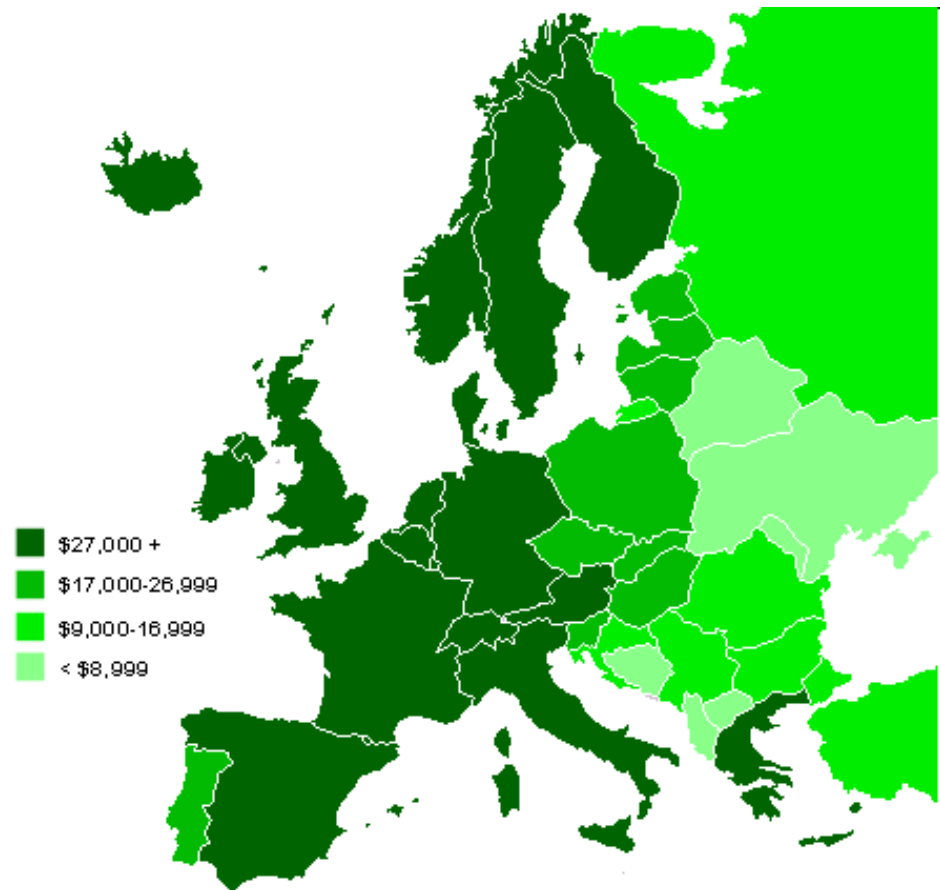
18

Obr.: Mapa států podle HDP v paritě kupní síly na obyvatele pro rok 2009

http://cs.wikipedia.org/wiki/Soubor:GDP_PPP_per_capita_2009_IMF.png

HDP

Okomentuj
skupiny
evropských
států
podle výše
HDP



19

Porovnej s odkazem:

<http://apl.czso.cz/ode/index.htm>

<http://apl.czso.cz/pll/eutab/grafy.eurostat?pkod=tsieb010>

Obr.: HDP v Evropě
podle parity kupní síly

Co jsme si zapamatovali ?

- Vysvětlete pojmy: jádrové a periferní oblasti světa, uveďte příklady
 - HDP v nominální hodnotě, v paritě kupní síly
 - HDP v celkovém objemu, v přepočtu na 1 obyvatele
 - Uveďte příklady členění států podle vyspělosti
 - Vysvětlete pojem sektorová struktura hospodářství, jak se liší s vyspělostí států? Vysvětli s pomocí odkazu:
<http://en.wikipedia.org/wiki/File:Gdp-and-labour-force-by-sector.png>
 - Jmenuj příklady států podle vyspělosti a vybavení nerostnými surovinami
-

Zdroje:

BIČÍK, Ivan a Bohumír JANSKÝ. *Příroda a lidé Země: Učebnice zeměpisu pro střední školy*.

Praha: Nakladatelství České geografické společnosti s. r. o., 2001. ISBN 80-86034-45-3.

BIČÍK, Ivan, Vladimír BAAR, Zdeněk ČERMÁK, Václav FRAJER a Radim PERLÍN. *Hospodářský zeměpis: globální geografické aspekty světového hospodářství*.

Praha: Nakladatelství České geografické společnosti s. r. o., 2003. ISBN 80-86034-52-6.

MATĚJČEK, Tomáš a kol. *Malý geografický a ekologický slovník*. Praha: Nakladatelství České geografické společnosti, s. r. o., 2007. ISBN 978-80-86034-68-3.

Obrázky:

1. TWID. Soubor:Euromoenterogsedler.jpg. *Wikipedia: the free encyclopedia* [online]. San Francisco (CA): Wikimedia Foundation, 2001- 2011, 23. 10. 2004 [cit. 2011-10-01].

Dostupné z: <http://cs.wikipedia.org/wiki/Soubor:Euromoenterogsedler.jpg>

2. LUPPUS. Soubor:View of London.jpg. *Wikipedia: the free encyclopedia* [online]. 28. 10. 2009 [cit. 2011-10-01]. Dostupné z: http://cs.wikipedia.org/wiki/Soubor:View_of_London.jpg

3. STEVY76. File:Goldene & Blaue Banane.gif. *Wikimedia commons* [online]. 1. 9. 2006 [cit. 2011-10-01]. Dostupné z:

http://commons.wikimedia.org/wiki/File:Goldene_%26_Blaue_Banane.gif?uselang=cs

4. PLATON, Arnold. File:Rhine area analisis.svg. *Wikimedia commons* [online]. 5. 4. 2012 [cit. 2012-04-12]. Dostupné z:

http://commons.wikimedia.org/wiki/File:Rhine_area_analisis.svg?uselang=cs

5. VAN DER BENT, Maarten. File:KonDerNed-10-10-10.png. *Wikimedia commons* [online]. 24. 4. 2007 [cit. 2011-10-01].

Dostupné z: <http://commons.wikimedia.org/wiki/File:KonDerNed-10-10-10.png?uselang=cs>

6. JUNUXX. File:Randstad Population Bubbles.svg. *Wikipedia: the free encyclopedia* [online]. 12. 6. 2010 [cit. 2011-10-01].

Dostupné z: http://en.wikipedia.org/wiki/File:Randstad_Population_Bubbles.svg

7. TUBS. Datei:North rhine w land usage.svg. *Wikipedia: the free encyclopedia* [online]. 1. 10. 2008 [cit. 2011-10-01].

Dostupné z: http://de.wikipedia.org/w/index.php?title=Datei:North_rhine_w_land_usage.svg&filetimestamp=20081001113130

8. Bezirksregierung Dusseldorf. EDatei:Rhein-Ruhr-Region-LEP.jpg. *Wikipedia: the free encyclopedia* [online]. 9. 6. 2009 [cit. 2011-10-07].

Dostupné z: <http://de.wikipedia.org/w/index.php?title=Datei:Rhein-Ruhr-Region-LEP.jpg&filetimestamp=20090609170736>

9. ROBBOT. File:Usa night.gif. *Wikimedia commons* [online]. 21. 9. 2004 [cit. 2011-10-07]. Dostupné z: http://commons.wikimedia.org/wiki/File:Usa_night.gif?uselang=cs

10. DILIFF. Soubor:New York Midtown Skyline at night - Jan 2006 edit1.jpg. *Wikipedia: the free encyclopedia* [online]. 9. 1. 2006 [cit. 2011-10-08].

Dostupné z: http://cs.wikipedia.org/wiki/Soubor:New_York_Midtown_Skyline_at_night_-_Jan_2006_edit1.jpg

11. PCL Map Collection. *University of Texas Libraries* [online]. [cit. 2011-10-08]. Dostupné z: http://www.lib.utexas.edu/maps/middle_east_and_asia/japan_pop_1971.jpg

12. NASA. File:Whole world (Compressed).jpg. *Wikimedia commons* [online]. 11. 2. 2002 [cit. 2011-10-08].

Dostupné z: http://commons.wikimedia.org/wiki/File:Whole_world_%28Compressed%29.jpg?uselang=cs

13. DEVOUARD, Florence. Soubor:Sahara.jpg. *Wikipedia: the free encyclopedia* [online]. 12. 3. 2006 [cit. 2011-10-08]. Dostupné z: <http://cs.wikipedia.org/wiki/Soubor:Sahara.jpg>

14. IUBASI. File:Aerial view of the Amazon Rainforest.jpg. *Wikimedia commons* [online]. 9. 9. 2009 [cit. 2011-10-08].

Dostupné z: http://commons.wikimedia.org/wiki/File:Aerial_view_of_the_Amazon_Rainforest.jpg?uselang=cs

15. SBW01F. Soubor:GDP nominal per capita world map IMF 2009.png. *Wikipedia: the free encyclopedia* [online]. 26. 6. 2009 [cit. 2014-09-17].

Dostupné z: http://cs.wikipedia.org/wiki/Soubor:GDP_nominal_per_capita_world_map_IMF_2009.png

16. ZEPHEUS.. Soubor:DubaiSkyscrapers2.jpg. *Wikipedia: the free encyclopedia* [online]. 9. 7. 2006 [cit. 2011-10-07].

Dostupné z: <http://cs.wikipedia.org/wiki/Soubor:DubaiSkyscrapers2.jpg>

17. DAHL, Jorg. File:Azawakh 52 jd.jpg. *Wikipedia: the free encyclopedia* [online]. 8. 8. 2005 [cit. 2011-10-08]. Dostupné z: http://en.wikipedia.org/wiki/File:Azawakh_52_jd.jpg

18. PANOS84. Soubor:GDP PPP per capita 2009 IMF.png. *Wikipedia: the free encyclopedia* [online]. 2. 12. 2008 [cit. 2014-09-17].

Dostupné z: http://cs.wikipedia.org/wiki/Soubor:GDP_PPP_per_capita_2009_IMF.png

19. RANDAM. Soubor:Europe-GDP-PPP-per-capita-map.png. *Wikipedia: the free encyclopedia* [online]. 2. 1. 2011 [cit. 2011-10-07].

Dostupné z: <http://cs.wikipedia.org/wiki/Soubor:Europe-GDP-PPP-per-capita-map.png>