

INVESTICE DO ROZVOJE VZDĚLÁVÁNÍ

# OHNISKÁ NAPĚTÍ VE SVĚTĚ

**BLÍZKÝ VÝCHOD**

**Izrael x Palestina**

**Kurdistán**

# KONFLIKTY - Izrael a Palestina

## Izraelsko - palestinský konflikt

- od roku 1947- Palestina rozdělena na arabskou a židovskou
- 1948 vznik státu Izrael
- 1947- 49 válka za nezávislost
- 1956 - sinajská válka
- 1967 - šestidenní válka
- 1967- 73 - opotřebovácí válka
- 1973 krvavý Jom Kippur



# BLÍZKÝ VÝCHOD

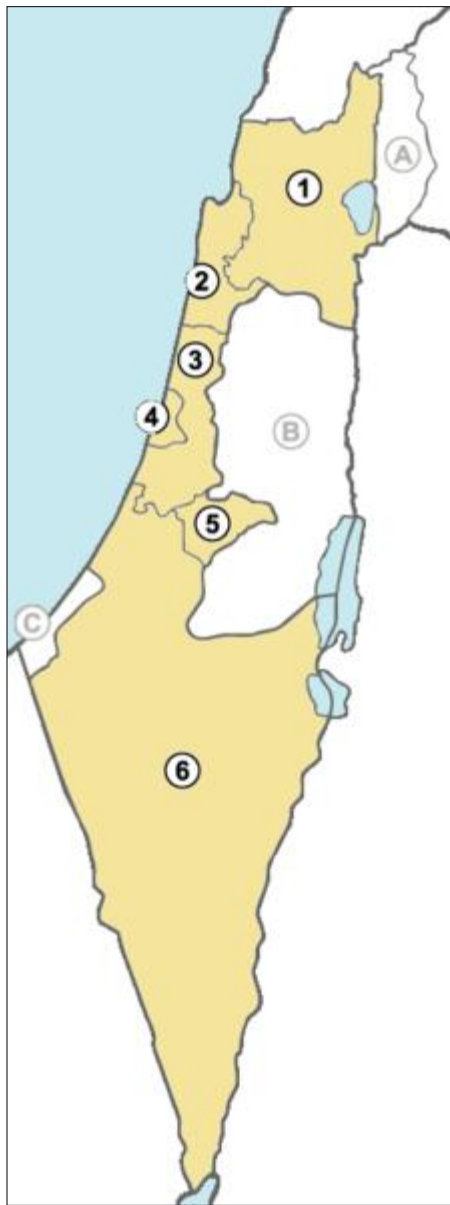
## Izrael a Palestina

- 2 etnicky a nábožensky odlišná společenství
- 2. sv.válka – pogromy v Evropě
- návrat Židů zpět do Palestiny
- během války sinajské, šestidenní a jomkippurské získal Izrael sporná území - **Golanských výšin, Západního břehu Jordánu a pásmo Gazy**



# Blízký východ

## Izrael a Palestina



Sporná území:

- A Golanské výšiny
- B Západní břeh Jordánu,
- C Pásmo Gazy

Izraelské distrikty

- 1 Severní
- 2 Haifský
- 3 Centrální
- 4 Telavivský
- 5 Jeruzalém
- 6 Jižní

Hranice



**Bezpečnostní bariéra**





# BLÍZKÝ VÝCHOD

## Izrael a Palestina

### Jeruzalém

- posvátné město **3 světových náboženství**
- křesťané – chrám **Božího hrobu**, hora Olivetská, **Getsemanská zahrada**
- židé – **Zed' nářků**
- muslimové – **mešita Al-Aksá**

Getsemanská zahrada s kostelem všech národů





# BLÍZKÝ VÝCHOD

## Izrael a Palestina



mešita AL - AKSÁ



chrám BOŽÍHO HROBU

# BLÍZKÝ VÝCHOD

## Izrael a Palestina

### Palestina



- pojem z **biblických** časů
- nikdy nebyla správní jednotkou
- **nemá jasné vymezení**
- zůstává problémem soužití **Židů** s **palestinskými Araby**
- arabská **Palestina 23%** původního teritoria
- skládá se z **pásma Gazy** a ze **Západního břehu Jordánu**

<http://cs.wikipedia.org/wiki/Palestina>



# BLÍZKÝ VÝCHOD Izrael a Palestina

## Gaza

- pobřežní pásmo u Středozemního moře uznávané jako palestinské území
- dnes pod správou militantní teroristické organizace

**Hamas** – v r.2006 vyhrála volby radikální islámská organizace na listině teroristických organizací USA a EU

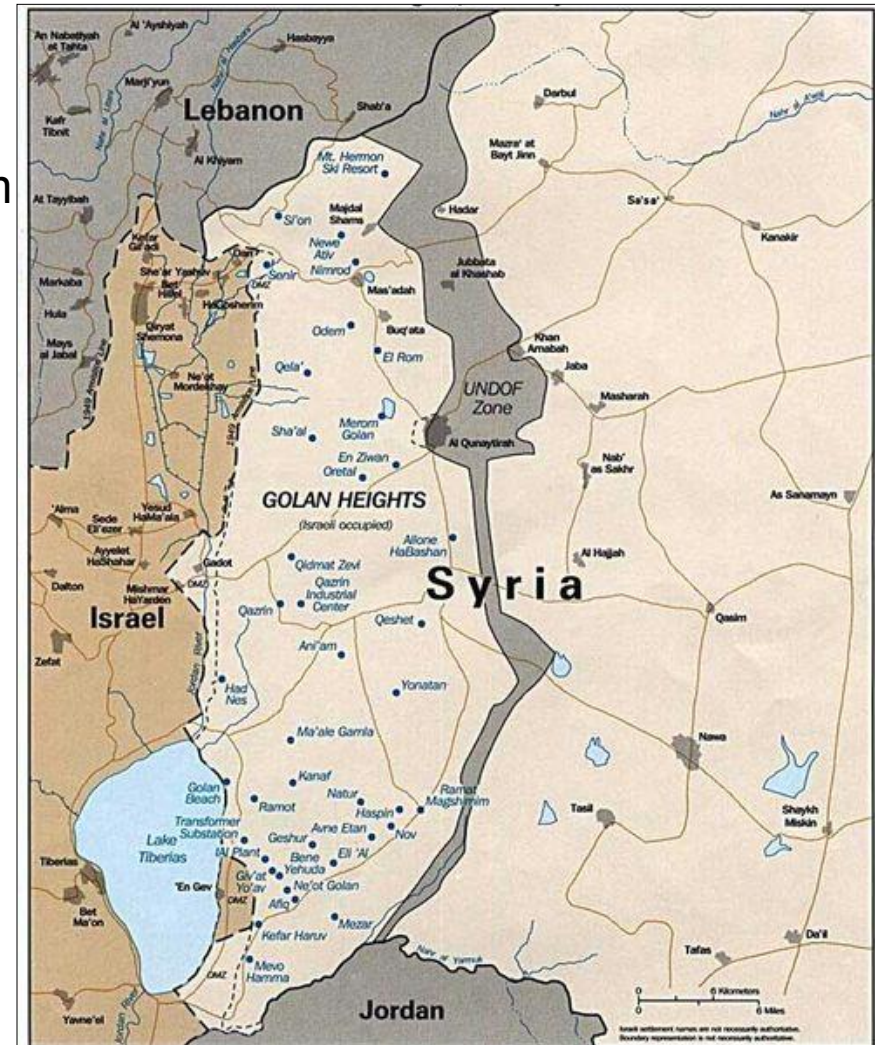
- **Al-Fatáh** - umírněnější síla ve vztahu k Izraeli





## Golanské výšiny

- sporné území mezi Izraelem a Sýrií
- obsazené za „šestidenní války“ Izraelem
- anektované r. 1981
- OSN anexi neuznává
- Izrael kontroluje většinu Golanských výšin od šestidenní války v roce 1967, kdy toto území získal.
- V roce 1981 Izrael schválil zákon o Golanských výšinách, který rozšířil izraelské právo a správu nad Golanskými výšinami.
- Tento krok byl odsouzen Radou bezpečnosti OSN



## Blízký východ

## Západní břeh Jordánu

Do r.1948 součást britské mandátní Palestiny. Do r.1967 – součást Jordánska. Od roku 1967 území okupované Izraelem.



tmavě zelená  
– palestinská  
samospráva



[http://cs.wikipedia.org/wiki/Z%C3%A1padn%C3%AD\\_b%C5%99eh\\_Jord%C3%A1nu](http://cs.wikipedia.org/wiki/Z%C3%A1padn%C3%AD_b%C5%99eh_Jord%C3%A1nu)

[http://cs.wikipedia.org/wiki/Soubor:Palestine\\_election\\_map.PNG](http://cs.wikipedia.org/wiki/Soubor:Palestine_election_map.PNG)



# BLÍZKÝ VÝCHOD

## Kurdistán

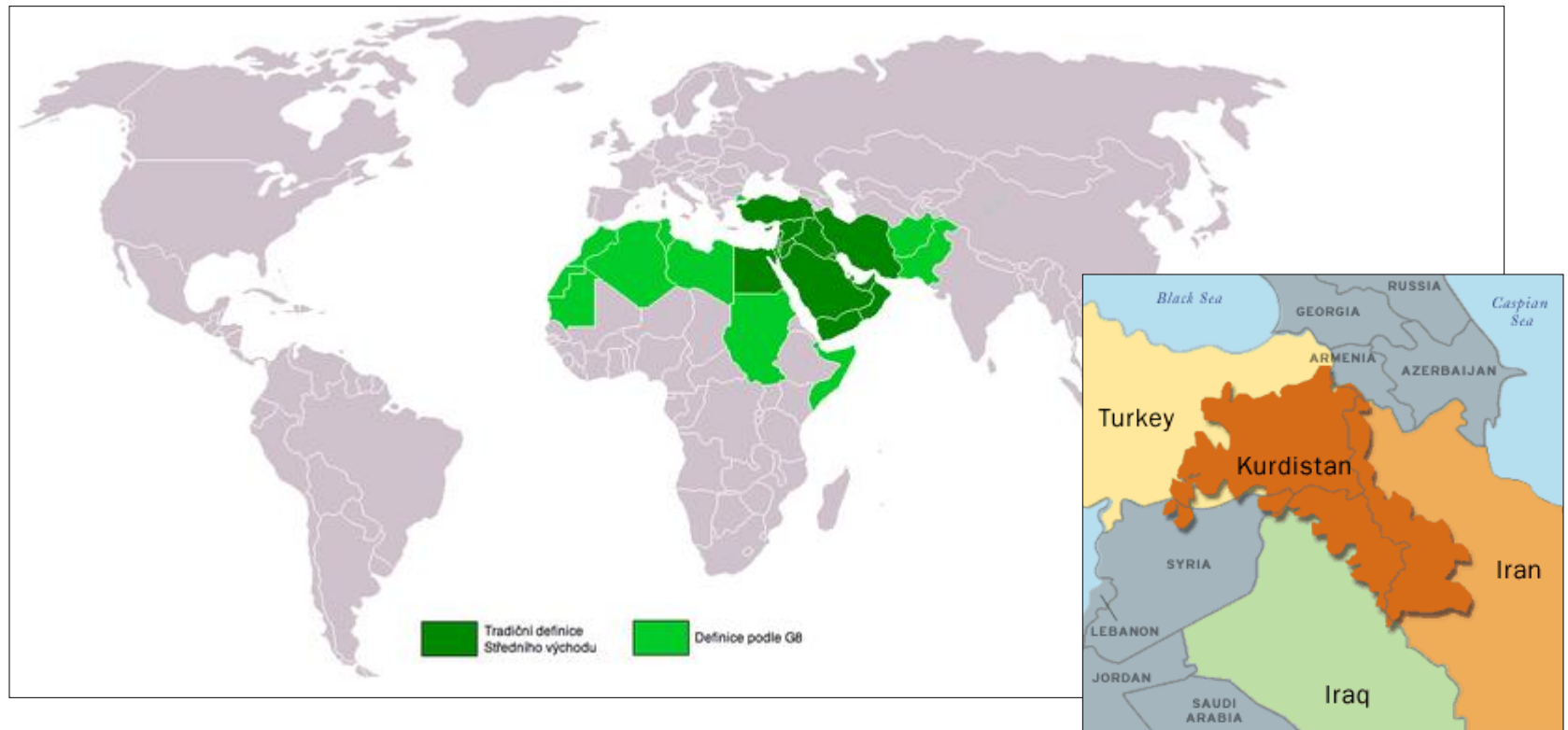
- Kurdové obývají hornatou oblast mezi Tureckem, Íránem, Irákem Sýrií a Arménií
- nejpočetnější národ světa bez vlastního státu
- Kurdská strana pracujících PKK – gerilová válka proti turecké armádě
- neustálé snahy o nezávislost





# Kurdistán

- indoevropský národ žijící na Blízkém východě



Tmavě zeleně - tradiční Blízký východ, světle zeleně - širší Blízký východ podle G8

# BLÍZKÝ VÝCHOD

## Kurdistán

### Írácký Kurdistán

- téměř 6 mil. obyvatel -  $\frac{1}{4}$  populace Iráku
- za pomoci Íránu sváděli boje za svá práva
- dnes je autonomní součástí federat. Iráku
- od ostatního Iráku je stabilnější, poklidnější



1975

[http://cs.wikipedia.org/wiki/Soubor:Kurdistan\\_1975.png](http://cs.wikipedia.org/wiki/Soubor:Kurdistan_1975.png)

[http://cs.wikipedia.org/wiki/Ir%C3%A1ck%C3%BD\\_Kurdist%C3%A1n](http://cs.wikipedia.org/wiki/Ir%C3%A1ck%C3%BD_Kurdist%C3%A1n)

# Irácký Kurdistán



1998

2009





---

## Co jsme si zapamatovali?

- Komu patří území Golanských výšin?
  - Jaký je rozdíl mezi organizacemi Hamás a Al-Fatáh?
  - Který nejpočetnější národ nemá vlastní stát, kde se nachází?
-

# Zdroje:

- FAIGL., Ladislav. Soubor:BritishMandatePalestine1920-cs.png. In: *Wikipedia: the free encyclopedia* [online]. San Francisco (CA): Wikimedia Foundation, 2001- [cit. 2012-06-09]. Dostupné z: <http://cs.wikipedia.org/wiki/Soubor:BritishMandatePalestine1920-cs.png>
- FAIGL., Ladislav. Soubor:UN Partition Plan For Palestine 1947-cs.png. In: *Wikipedia: the free encyclopedia* [online]. San Francisco (CA): Wikimedia Foundation, 2001- [cit. 2012-06-09]. Dostupné z: [http://cs.wikipedia.org/wiki/Soubor:UN\\_Partition\\_Plan\\_For\\_Palestine\\_1947-cs.png](http://cs.wikipedia.org/wiki/Soubor:UN_Partition_Plan_For_Palestine_1947-cs.png)
- Soubor:Israel districts numbered.png. In: *Wikipedia: the free encyclopedia* [online]. San Francisco (CA): Wikimedia Foundation, 2001- [cit. 2012-06-09]. Dostupné z: [http://cs.wikipedia.org/wiki/Soubor:Israel\\_districts\\_numbered.png](http://cs.wikipedia.org/wiki/Soubor:Israel_districts_numbered.png)
- Soubor:West Bank barrier 0998.jpg. In: *Wikipedia: the free encyclopedia* [online]. San Francisco (CA): Wikimedia Foundation, 2001- [cit. 2012-06-09]. Dostupné z: [http://cs.wikipedia.org/wiki/Soubor:West\\_Bank\\_barrier\\_0998.jpg](http://cs.wikipedia.org/wiki/Soubor:West_Bank_barrier_0998.jpg)
- GRINGER. Soubor:Gaza Strip map2.svg. In: *Wikipedia: the free encyclopedia* [online]. San Francisco (CA): Wikimedia Foundation, 2001- [cit. 2012-06-09]. Dostupné z: [http://cs.wikipedia.org/wiki/Soubor:Gaza\\_Strip\\_map2.svg](http://cs.wikipedia.org/wiki/Soubor:Gaza_Strip_map2.svg)
- WERNER, Berthold. Soubor:Jerusalem Holy Sepulchre BW 24.JPG. In: *Wikipedia: the free encyclopedia* [online]. San Francisco (CA): Wikimedia Foundation, 2001- [cit. 2012-06-09]. Dostupné z: [http://cs.wikipedia.org/wiki/Soubor:Jerusalem\\_Holy\\_Sepulchre\\_BW\\_24.JPG](http://cs.wikipedia.org/wiki/Soubor:Jerusalem_Holy_Sepulchre_BW_24.JPG)
- Soubor:MtOlives1.jpg. In: *Wikipedia: the free encyclopedia* [online]. San Francisco (CA): Wikimedia Foundation, 2001- [cit. 2012-06-09]. Dostupné z: <http://cs.wikipedia.org/wiki/Soubor:MtOlives1.jpg>
- BIENCHIDO. Soubor:Panorámica de Jerusalén desde el Monte de los Olivos.jpg. In: *Wikipedia: the free encyclopedia* [online]. San Francisco (CA): Wikimedia Foundation, 2001- [cit. 2012-06-09]. Dostupné z: [http://cs.wikipedia.org/wiki/Soubor:Panor%C3%A1mica\\_de\\_Jerusal%C3%A9n\\_desde\\_el\\_Monte\\_de\\_los\\_Olivos.jpg](http://cs.wikipedia.org/wiki/Soubor:Panor%C3%A1mica_de_Jerusal%C3%A9n_desde_el_Monte_de_los_Olivos.jpg)
- [Http://cs.wikipedia.org/wiki/Soubor:Western-wall-plaza.jpg](http://cs.wikipedia.org/wiki/Soubor:Western-wall-plaza.jpg). In: *Wikipedia: the free encyclopedia* [online]. San Francisco (CA): Wikimedia Foundation, 2001- [cit. 2012-06-09]. Dostupné z: <http://cs.wikipedia.org/wiki/Soubor:Western-wall-plaza.jpg>
- Soubor:Temple mount.JPG. In: *Wikipedia: the free encyclopedia* [online]. San Francisco (CA): Wikimedia Foundation, 2001- [cit. 2012-06-09]. Dostupné z: [http://cs.wikipedia.org/wiki/Soubor:Temple\\_mount.JPG](http://cs.wikipedia.org/wiki/Soubor:Temple_mount.JPG)
- ORIONIST. Soubor:Flag of Palestine.svg. In: *Wikipedia: the free encyclopedia* [online]. San Francisco (CA): Wikimedia Foundation, 2001- [cit. 2012-06-09]. Dostupné z: [http://cs.wikipedia.org/wiki/Soubor:Flag\\_of\\_Palestine.svg](http://cs.wikipedia.org/wiki/Soubor:Flag_of_Palestine.svg)
- Soubor:Golan 92.jpgZ Wikipedie, otevřená encyklopedie. In: *Wikipedia: the free encyclopedia* [online]. San Francisco (CA): Wikimedia Foundation, 2001- [cit. 2012-06-09]. Dostupné z: [http://cs.wikipedia.org/wiki/Soubor:Golan\\_92.jpg](http://cs.wikipedia.org/wiki/Soubor:Golan_92.jpg)

- Soubor:Palestine election map.PNG. In: *Wikipedia: the free encyclopedia* [online]. San Francisco (CA): Wikimedia Foundation, 2001- [cit. 2012-06-09]. Dostupné z: [http://cs.wikipedia.org/wiki/Soubor:Palestine\\_election\\_map.PNG](http://cs.wikipedia.org/wiki/Soubor:Palestine_election_map.PNG)
- CARLOSAR. Soubor:GreaterMiddleEast CS.png. In: *Wikipedia: the free encyclopedia* [online]. San Francisco (CA): Wikimedia Foundation, 2001- [cit. 2012-06-09]. Dostupné z: [http://cs.wikipedia.org/wiki/Soubor:GreaterMiddleEast\\_CS.png](http://cs.wikipedia.org/wiki/Soubor:GreaterMiddleEast_CS.png)
- Soubor:Kurdish-inhabited area by CIA (1992).jpg. In: *Wikipedia: the free encyclopedia* [online]. San Francisco (CA): Wikimedia Foundation, 2001- [cit. 2012-06-09]. Dostupné z: [http://cs.wikipedia.org/wiki/Soubor:Kurdish-inhabited\\_area\\_by\\_CIA\\_\(1992\).jpg](http://cs.wikipedia.org/wiki/Soubor:Kurdish-inhabited_area_by_CIA_(1992).jpg)
- PANONIAN. Soubor:Kurdistan 2009.png. In: *Wikipedia: the free encyclopedia* [online]. San Francisco (CA): Wikimedia Foundation, 2001- [cit. 2012-06-09]. Dostupné z: [http://cs.wikipedia.org/wiki/Soubor:Kurdistan\\_2009.png](http://cs.wikipedia.org/wiki/Soubor:Kurdistan_2009.png)
- PANONIAN. Soubor:Kurdistan 1998.png. In: *Wikipedia: the free encyclopedia* [online]. San Francisco (CA): Wikimedia Foundation, 2001- [cit. 2012-06-09]. Dostupné z: [http://cs.wikipedia.org/wiki/Soubor:Kurdistan\\_1998.png](http://cs.wikipedia.org/wiki/Soubor:Kurdistan_1998.png)
- SOUBOR:KURDISTAN 1975.PNG. Soubor:Kurdistan 1975.png. In: *Wikipedia: the free encyclopedia* [online]. San Francisco (CA): Wikimedia Foundation, 2001- [cit. 2012-06-09]. Dostupné z: [http://cs.wikipedia.org/wiki/Soubor:Kurdistan\\_1975.png](http://cs.wikipedia.org/wiki/Soubor:Kurdistan_1975.png)
- BIČÍK, Ivan a Bohumír JANSKÝ. *Příroda a lidé Země: Učebnice zeměpisu pro střední školy*. Praha: Nakladatelství České geografické společnosti s. r. o., 2001. ISBN 80-86034-45-3.
- DEMEK, Jaromír, Vít VOŽENÍLEK a Miroslav VYSOUDIL. *Geografie pro střední školy 1: Fyzikogeografická část*. Praha: SPN - pedagogické nakladatelství, akciová společnost, 1997. ISBN 80-85937-73-5.
- BIČÍK, Ivan, Vladimír BAAR, Zdeněk ČERMÁK, Václav FRAJER a Radim PERLÍN. *Hospodářský zeměpis: globální geografické aspekty světového hospodářství*. Praha: Nakladatelství České geografické společnosti s. r. o., 2003. ISBN 80-86034-52-6.
- VALENTA, Václav a Alois MICHÁLEK. *Současný svět: Učebnice zeměpisu pro základní školy a víceletá gymnázia*. Praha: Nakladatelství České geografické společnosti, s. r. o., 1998. ISBN 80-86034-21-6.
- SMOLOVÁ, Irena a Miroslav VYSOUDIL. *Zeměpis na dlani*. Olomouc: Rubico, 2003. ISBN 80-85839-88-1.
- KRÁL, Václav. *Fyzická geografie Evropy*. Praha: Academia, 1999. ISBN 80-200-0684-2.
- ŠLACHTA, Mojmír, Tomáš BURDA a Milan HOLEČEK. *Ohniska napětí ve světě*. Praha: Kartografie Praha, a. s., a Nakladatelství České geografické společnosti, s. r. o., 2007. ISBN 978-80-7011-926-6.
- PLUSKAL, Miroslav, Petr BRADÁČ, Petr KRAUS a Marie KRAUSOVÁ. *Zeměpis pro 8.ročník: Společenské složky krajiny, Politická mapa světa*. Praha: Nakladatelství Alter, 2003. ISBN 80-7245-049-2.
- SMOLOVÁ, Irena a Miroslav VYSOUDIL. *Zeměpis: Ilustrovaný přehled středoškolského zeměpisu*. Olomouc: Rubico, 2003. ISBN 80-85839-88-1