

INVESTICE DO ROZVOJE VZDĚLÁVÁNÍ

OHNISKA NAPĚTÍ VE SVĚTĚ

VÝCHODNÍ ASIE

Tato prezentace byla vytvořena v rámci projektu CZ.1.07/1.1.04/03.0045

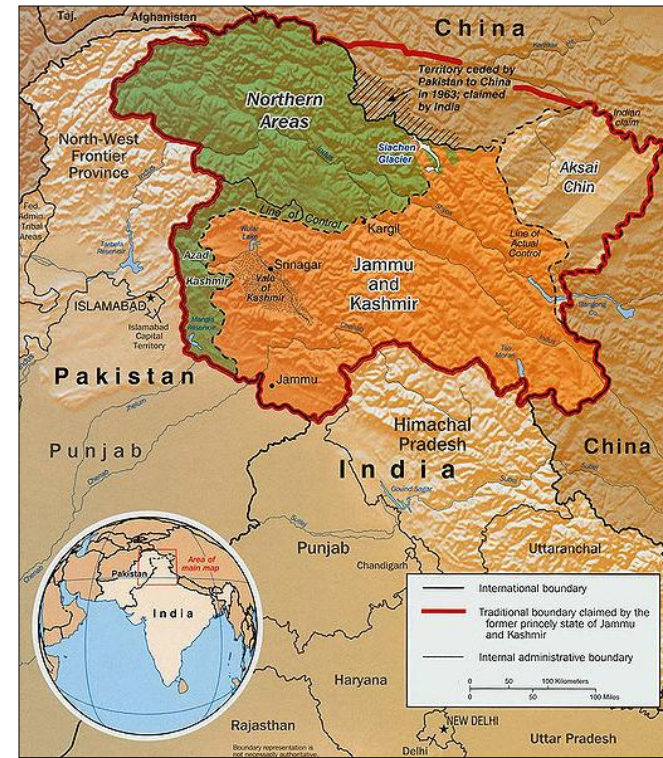
Kašmír



VÝCHODNÍ ASIE

Kašmír

- území, kde se střetl lid 3 geokulturních sfér
- **hinduisté, muslimové a buddhisté**
- křížení zájmů islámského **Pákistánu**, sekulární **Indie** a komunistické **Číny**



http://cs.wikipedia.org/wiki/Soubor:Kashmir_Dal_lake_boat.jpg http://cs.wikipedia.org/wiki/Soubor:Kashmir_map_big.jpg

<http://cs.wikipedia.org/wiki/Ka%C5%A1m%C3%ADr>

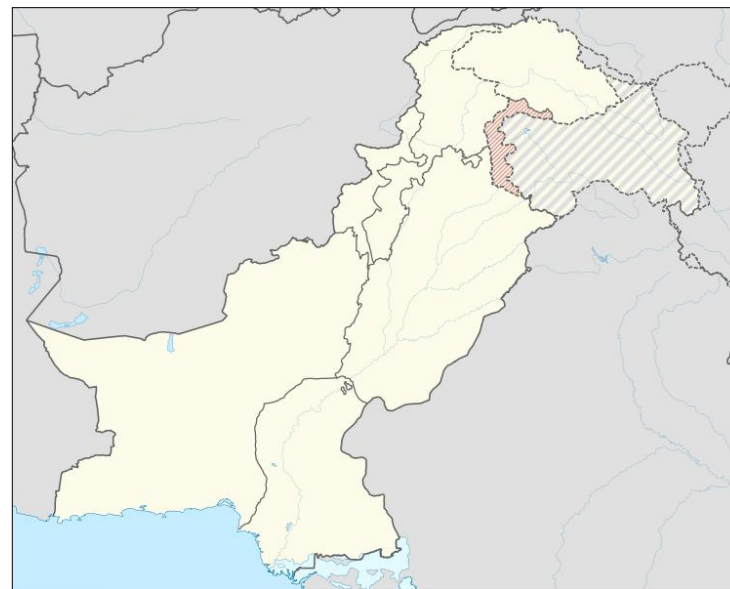
Kašmír

- Kořeny sporu - 1947 - Britská Indie rozdělena na **hinduistickou Indii** a **muslimský Pákistán**.
- Požadavek - **muslimský Kašmír** požaduje připojení k Pákistánu.
- Do Kašmíru vpadly z Pákistánu muslimské jednotky - hinduistický mahárádža Hari Singh se obrací na Dillí s žádostí o pomoc.
- Indie přistupuje na požadavky s podmínkou, že knížectví zůstane v Indické unii.
- Na pákistánské straně vzniká formálně nezávislý stát **Azád Kašmír**
- V Indii - svazový stát **Džammú a Kašmír**.



Kašmír

- **Azád Kašmír** - „Svobodný Kašmír“
Severní a část západního Kašmíru
pod správou **Pákistánu**
Severní oblast – jedná se o federální
teritorium
západní část, v čele prezident
- **Džammú a Kašmír**
svazový stát v nejsevernější části **Indie**
- **Aksai Chin** spadá
pod správu **Čínské
lidové republiky**



VÝCHODNÍ ASIE

Čínská lidová republika

- země plná nerovností a rozdílů
- produktivní pobřeží
- hospodářsky nevykonné vnitrozemí
- vylidňování venkova, stěhování do pobřežních měst za prací
- nepřátelství a nepokoje mezi rodilými měšťany a přistěhovalci
- Čína se dere kupředu i technologicky



Vyhlášení ČLR v Pekingu 1. října 1949

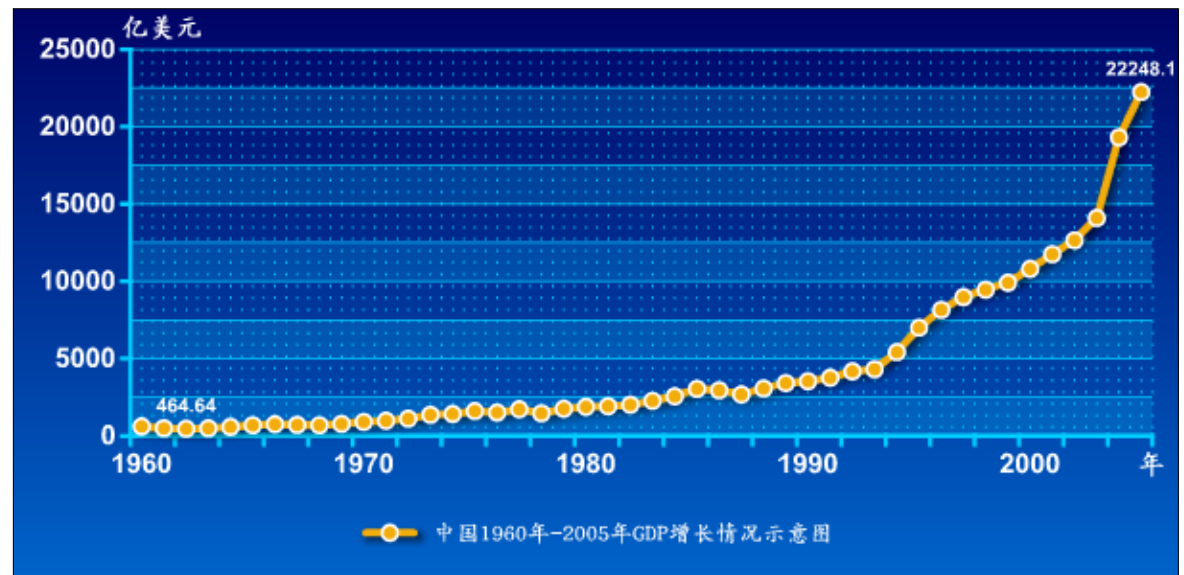
[http://cs.wikipedia.org/wiki/Soubor:China,_Mao_\(2\).jpg](http://cs.wikipedia.org/wiki/Soubor:China,_Mao_(2).jpg)

<http://cs.wikipedia.org/wiki/Soubor:ChinaGeography.png>

http://cs.wikipedia.org/wiki/Ekonomika_%C4%8C%C3%ADnsk%C3%A9_lidov%C3%A9_republiky


Čínská lidová republika

- **Velký skok** 1958 - 1962
- 1949–1978 - období kulturní revoluce a ekonomických krizí
- 1978–1989 - důležité refomy a cesta k tržnímu hospodářství
- Po roce 1989 - budování hospodářské velmoci
- Čínský růst ekonomiky - počátek 21. století dlouhodobě překračuje **hranici 10%**
- ekonomika - **druhá největší na světě** měřeno podle absolutní výše HDP



Čínská lidová republika

Mao Zedong



- protesty studentů v roce **1989**
- požadovali **demokratizaci společnosti**
- noc ze 3. na 4. června – použití tanků a ozbrojené pěchoty zemřelo 2000–3000 lidí
- **zahraniční tisk vyhoštěn, domácí potlačen, podroben cenzuře**
- mezi některými historiky je událost označována jako **Pekingský masakr**



Panoramatický pohled na náměstí Nebeského klidu

Čínská lidová republika

- **Hongkong a Macao**
- zvláštní správní oblast ČLR
- snahy Pekingů prosadit komunistické normy
- protestní akce, nepokoje



Výškové budovy v Hongkongu



Čínská lidová republika

- **Problematický západ - Tibet a Xinjiang**
- okrajová oblast Číny – strach z pokusu o odtržení
- bez mezinárodní podpory
- sledují jen lidská práva
- 21 310 000 obyvatel
- muslimové - odpůrci komunistické vlády místní a regionální revolty



Xinjiang



<http://cs.wikipedia.org/wiki/Soubor:KunlunMountains.jpg>

<http://cs.wikipedia.org/wiki/Soubor:China-Xinjiang.png>

http://en.wikipedia.org/wiki/File:Urumq_city_ZT_plaza.jpg

Čínská lidová republika

- **Tibet**
- představitelé Tibetu bojují za samostatnost
- Dalajlámovo vyhlášení nezávislosti - 1913, 1949
- **Čína nezávislost nikdy neuznala**
- **vláda v exilu v čele s dalajlámou**



Palác Potála ve Lhase



http://cs.wikipedia.org/wiki/Soubor:Flag_of_Tibet.svg

VÝCHODNÍ ASIE

Korea

KLDR

- komunistická vláda, v čele Kim Čong-un
- zařazena mezi „osy zla“
- vývoj jaderných zbraní, hrozba použití
- nejmilitarizovanější stát světa

Jižní Korea


- prošla demokratickým vývojem
- **exceluje jako „asijský tygr“**
- rozvinutý průmysl, elektrotechnika
- **38. rovnoběžka**



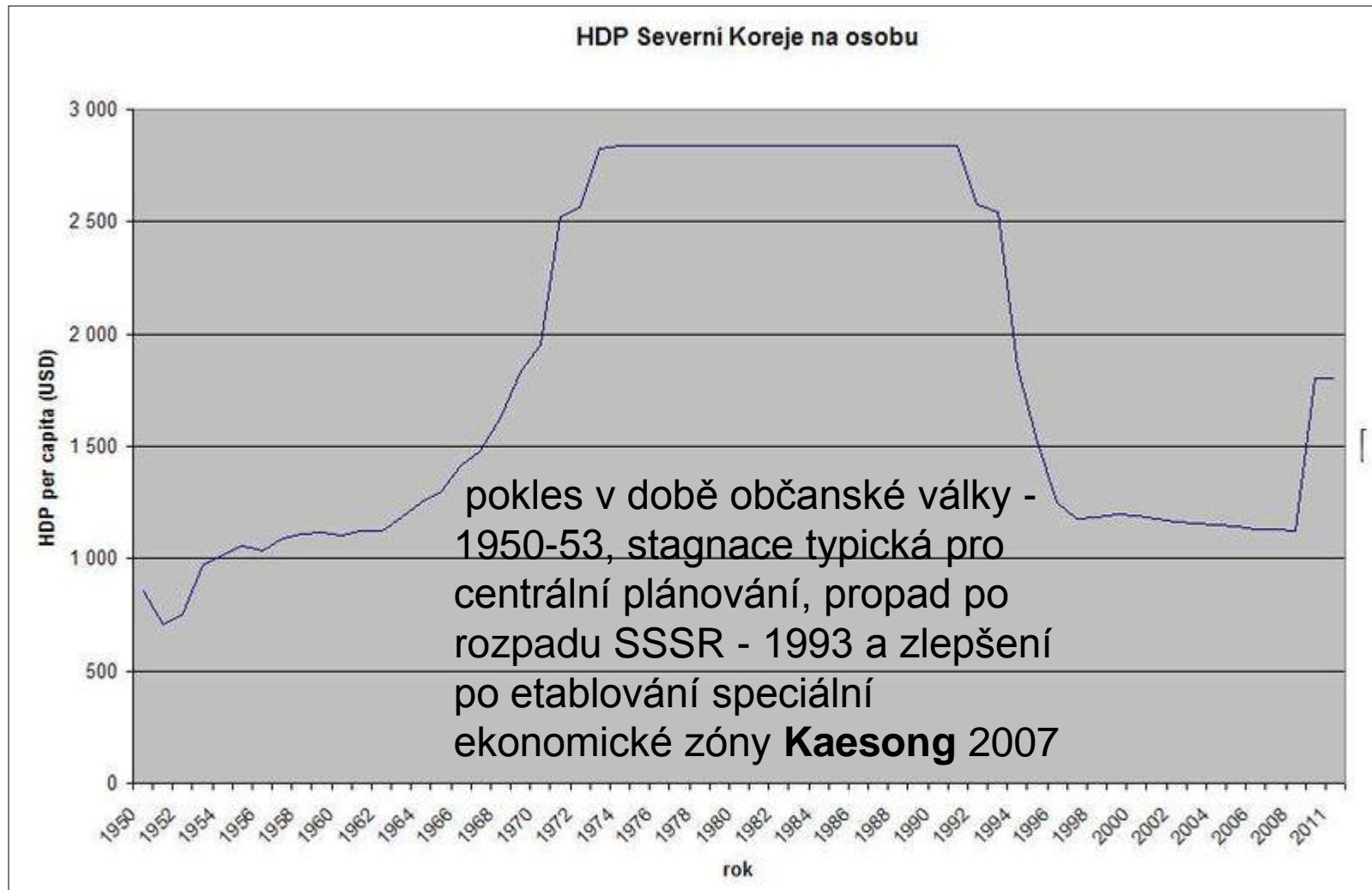
Korea

DEMILITARIZOVANÉ PÁSMO

- nejpřísněji střežená hranice světa
- **38. rovnoběžka** –
rozdělující KLDŘ a Jižní Koreu



HDP Severní Koreje na osobu



Kaesong

- **Kaesong Industrial Park**
provozována v regionu
jako spolupráci hospodářského
rozvoje s Jižní Koreou
- Zjistěte o jakou průmyslovou
zónu se jedná



Korejská DMZ – 38.rovnoběžka



VÝCHODNÍ ASIE Vietnam

- **Socialistická republika Vietnam**
- demilitarizovaná zóna podél


17. rovnoběžky



VÝCHODNÍ ASIE

Vietnam Socialistická republika Vietnam

- hlavní město - Hanoj
- 90 milionů byvatel
- v čele komunistická vláda, dovoluje soukromé podnikání
- 1954 – Indočínská válka s Francií
- ozbrojený konflikt - mezi lety **1955 a 1975**
- rozdělen podle **Ženevských dohod** na **Ho Chi Minhovu** komunistickou severní **Vietnamskou demokratickou republiku** a **profrancouzskou** jižní **Vietnamskou republiku**
- **Ho Chi Minhovo město** = Saigon
- demilitarizační zóna podél **17. rovnoběžky**
- **1976** – po válce spojeny obě části do jednoho státu



VÝCHODNÍ ASIE

Kambodža

- 1975-1979 – řádění **Rudých Khmérů**, v čele **Pol Pot**
- **vyvražděny 2 miliony obyvatel**
- 1979 – Vietnam vnikl do Kambodže - konec vlády Rudých Khmérů
- 1998 – smrtí Pol Pota končí hnutí Rudých Khmérů
- dnes u moci vysoký představitel bývalých Rudých Khmérů



POL POT

OBĚTI RUDÝCH KHMÉRŮ

Kambodža



Angkor Vat
hlavní turistická
atrakce a
navštěvují ho
lidé z celého
světa.



titul panovníka

král

jméno panovníka

Norodom Sihamoni

dynastie

trůn **není dědičný**, panovníka vybírá

devítičlenný trůnní koncil

oficiální název státu

Kambodžské království



Co jsme si zapamatovali?

- Vysvětlete rozdíl mezi KLDR a Jižní Koreou?
 - Která rovnoběžka rozděluje Jižní Koreu a KLDR?
 - Podle kterých dohod se rozděloval Vietnam?
 - Kde působili Rudí Khmérové, existuje ještě jejich hnutí?
 - Pod které správy spadají oblasti Kašmíru, jak se nazývají?
-

Zdroje:

- *Wikipedia: the free encyclopedia* [online]. San Francisco (CA): Wikimedia Foundation, 2001- [cit. 2012-06-09]. Dostupné z: http://cs.wikipedia.org/wiki/Soubor:Kashmir_map_big.jpg
- Soubor:Kashmir Dal lake boat.jpg. In: *Wikipedia: the free encyclopedia* [online]. San Francisco (CA): Wikimedia Foundation, 2001- [cit. 2012-06-09]. Dostupné z: http://cs.wikipedia.org/wiki/Soubor:Kashmir_Dal_lake_boat.jpg
- Soubor:Azad Kashmir in Pakistan (disputed hatched) (claims hatched).svg. In: *Wikipedia: the free encyclopedia* [online]. San Francisco (CA): Wikimedia Foundation, 2001- [cit. 2012-06-09]. Dostupné z: [http://cs.wikipedia.org/wiki/Soubor:Azad_Kashmir_in_Pakistan_\(disputed_hatched\)_ \(claims_hatched\).svg](http://cs.wikipedia.org/wiki/Soubor:Azad_Kashmir_in_Pakistan_(disputed_hatched)_ (claims_hatched).svg)
- SARAVASK. Soubor:Ladakh locator map.svg. In: *Wikipedia: the free encyclopedia* [online]. San Francisco (CA): Wikimedia Foundation, 2001- [cit. 2012-06-09]. Dostupné z: http://cs.wikipedia.org/wiki/Soubor:Ladakh_locator_map.svg
- PLANEMAD. File:India Pakistan China Disputed Areas Map.png. In: *Wikipedia: the free encyclopedia* [online]. San Francisco (CA): Wikimedia Foundation, 2001- [cit. 2012-06-09]. Dostupné z: http://commons.wikimedia.org/wiki/File:India_Pakistan_China_Disputed_Areas_Map.png
- Soubor:China GDP.png. In: *Wikipedia: the free encyclopedia* [online]. San Francisco (CA): Wikimedia Foundation, 2001- [cit. 2012-06-09]. Dostupné z: http://cs.wikipedia.org/wiki/Soubor:China_GDP.png
- MAK, Alan. Soubor:ChinaGeography.png. In: *Wikipedia: the free encyclopedia* [online]. San Francisco (CA): Wikimedia Foundation, 2001- [cit. 2012-06-09]. Dostupné z: <http://cs.wikipedia.org/wiki/Soubor:ChinaGeography.png>
- Soubor:Tiananmen Square-180Degree.jpg. In: *Wikipedia: the free encyclopedia* [online]. San Francisco (CA): Wikimedia Foundation, 2001- [cit. 2012-06-09]. Dostupné z: http://cs.wikipedia.org/wiki/Soubor:Tiananmen_Square-180Degree.jpg
- Soubor:China, Mao (2).jpg. In: *Wikipedia: the free encyclopedia* [online]. San Francisco (CA): Wikimedia Foundation, 2001- [cit. 2012-06-09]. Dostupné z: [http://cs.wikipedia.org/wiki/Soubor:China,_Mao_\(2\).jpg](http://cs.wikipedia.org/wiki/Soubor:China,_Mao_(2).jpg)
- ZHENSHI, Zhang. Soubor:Mao Zedong portrait.jpg. In: *Wikipedia: the free encyclopedia* [online]. San Francisco (CA): Wikimedia Foundation, 2001- [cit. 2012-06-09]. Dostupné z: http://cs.wikipedia.org/wiki/Soubor:Mao_Zedong_portrait.jpg
- Soubor:Urumq město ZT plaza.jpg. In: *Wikipedia: the free encyclopedia* [online]. San Francisco (CA): Wikimedia Foundation, 2001- [cit. 2012-06-09]. Dostupné z: http://en.wikipedia.org/wiki/File:Urumq_city_ZT_plaza.jpg
- Soubor:China-Xinjiang.png. In: *Wikipedia: the free encyclopedia* [online]. San Francisco (CA): Wikimedia Foundation, 2001- [cit. 2012-06-09]. Dostupné z: <http://cs.wikipedia.org/wiki/Soubor:China-Xinjiang.png>
- Soubor:KunlunMountains.jpg. In: *Wikipedia: the free encyclopedia* [online]. San Francisco (CA): Wikimedia Foundation, 2001- [cit. 2012-06-09]. Dostupné z: <http://cs.wikipedia.org/wiki/Soubor:KunlunMountains.jpg>
- Soubor:Hk-map-colonial.png. In: *Wikipedia: the free encyclopedia* [online]. San Francisco (CA): Wikimedia Foundation, 2001- [cit. 2012-06-09]. Dostupné z: <http://cs.wikipedia.org/wiki/Soubor:Hk-map-colonial.png>
- *Wikipedia: the free encyclopedia* [online]. San Francisco (CA): Wikimedia Foundation, 2001- [cit. 2012-06-09]. Dostupné z: http://cs.wikipedia.org/wiki/Soubor:Hong_Kong_Skyline_Restitch_-_Dec_2007.jpg
- Soubor:Macau-CIA WFB Map.png. In: *Wikipedia: the free encyclopedia* [online]. San Francisco (CA): Wikimedia Foundation, 2001- [cit. 2012-06-09]. Dostupné z: http://cs.wikipedia.org/wiki/Soubor:Macau-CIA_WFB_Map.png
- Soubor:Historic Tibet Map v češtině.png. In: *Wikipedia: the free encyclopedia* [online]. San Francisco (CA): Wikimedia Foundation, 2001- [cit. 2012-06-09]. Dostupné z: http://cs.wikipedia.org/wiki/Soubor:Historic_Tibet_Map_v_%C4%8De%C5%A1tin%C4%

- BAAD. Soubor:Potala from W.jpg. In: *Wikipedia: the free encyclopedia* [online]. San Francisco (CA): Wikimedia Foundation, 2001- [cit. 2012-06-09]. Dostupné z: http://cs.wikipedia.org/wiki/Soubor:Potala_from_W.jpg
- Soubor:Flag of Tibet.svg. In: *Wikipedia: the free encyclopedia* [online]. San Francisco (CA): Wikimedia Foundation, 2001- [cit. 2012-06-09]. Dostupné z: http://cs.wikipedia.org/wiki/Soubor:Flag_of_Tibet.svg
- Soubor:Mapa Severní Koreje.PNG. In: *Wikipedia: the free encyclopedia* [online]. San Francisco (CA): Wikimedia Foundation, 2001- [cit. 2012-06-09]. Dostupné z: http://cs.wikipedia.org/wiki/Soubor:Mapa_Severn%C3%AD_Koreje.PNG
- KRISTOFERB. Soubor:DPRK Soldier.JPG. In: *Wikipedia: the free encyclopedia* [online]. San Francisco (CA): Wikimedia Foundation, 2001- [cit. 2012-06-09]. Dostupné z: http://cs.wikipedia.org/wiki/Soubor:DPRK_Soldier.JPG
- Soubor:HDP severní koreje.jpg. In: *Wikipedia: the free encyclopedia* [online]. San Francisco (CA): Wikimedia Foundation, 2001- [cit. 2012-06-09]. Dostupné z: http://cs.wikipedia.org/wiki/Soubor:HDP_severn%C3%AD_koreje.jpg
- Soubor:DMZ 12.JPG. In: *Wikipedia: the free encyclopedia* [online]. San Francisco (CA): Wikimedia Foundation, 2001- [cit. 2012-06-09]. Dostupné z: http://cs.wikipedia.org/wiki/Soubor:DMZ_12.JPG
- Soubor:Kaesong Industrial Region Severní Korea.png. In: *Wikipedia: the free encyclopedia* [online]. San Francisco (CA): Wikimedia Foundation, 2001- [cit. 2012-06-09]. Dostupné z: http://en.wikipedia.org/wiki/File:Kaesong_Industrial_Region_North_Korea.png
- KTALANOV. Soubor:Korejský DMZ map.png. In: *Wikipedia: the free encyclopedia* [online]. San Francisco (CA): Wikimedia Foundation, 2001- [cit. 2012-06-09]. Dostupné z: http://en.wikipedia.org/wiki/File:Korean_dmz_map.png
- VIET, Nga. Soubor:Map-of-Vietnam-Divisions.svg. In: *Wikipedia: the free encyclopedia* [online]. San Francisco (CA): Wikimedia Foundation, 2001- [cit. 2012-06-09]. Dostupné z: <http://cs.wikipedia.org/wiki/Soubor:Map-of-Vietnam-Divisions.svg>
- RUZICKA, Petr. Soubor:Đó.jpg. In: *Wikipedia: the free encyclopedia* [online]. San Francisco (CA): Wikimedia Foundation, 2001- [cit. 2012-06-09]. Dostupné z: <http://cs.wikipedia.org/wiki/Soubor:%C4%90%C3%B3.jpg>
- US ARMY. Soubor:Bruce Crandall's UH-1D.jpg. In: *Wikipedia: the free encyclopedia* [online]. San Francisco (CA): Wikimedia Foundation, 2001- [cit. 2012-06-09]. Dostupné z: http://cs.wikipedia.org/wiki/Soubor:Bruce_Crandall%27s_UH-1D.jpg
- Soubor:Ho Chi Minh 1946 cropped.jpg. In: *Wikipedia: the free encyclopedia* [online]. San Francisco (CA): Wikimedia Foundation, 2001- [cit. 2012-06-09]. Dostupné z: http://cs.wikipedia.org/wiki/Soubor:Ho_Chi_Minh_1946_cropped.jpg
- Soubor:Choeungek2.JPG. In: *Wikipedia: the free encyclopedia* [online]. San Francisco (CA): Wikimedia Foundation, 2001- [cit. 2012-09-09]. Dostupné z: <http://cs.wikipedia.org/wiki/Soubor:Choeungek2.JPG>
- Soubor:PolPot.jpg. In: *Wikipedia: the free encyclopedia* [online]. San Francisco (CA): Wikimedia Foundation, 2001- [cit. 2012-06-09]. Dostupné z: <http://cs.wikipedia.org/wiki/Soubor:PolPot.jpg>
- Soubor:Flag of Cambodia.svg. In: *Wikipedia: the free encyclopedia* [online]. San Francisco (CA): Wikimedia Foundation, 2001- [cit. 2012-06-09]. Dostupné z: http://cs.wikipedia.org/wiki/Soubor:Flag_of_Cambodia.svg
- ALBEIRO, Reinaldo a Rodas TORRES. Soubor:Norodom crop.jpg. In: *Wikipedia: the free encyclopedia* [online]. San Francisco (CA): Wikimedia Foundation, 2001- [cit. 2012-06-09]. Dostupné z: http://cs.wikipedia.org/wiki/Soubor:Norodom_crop.jpg
-

-
- BIČÍK, Ivan a Bohumír JANSKÝ. *Příroda a lidé Země: Učebnice zeměpisu pro střední školy*. Praha: Nakladatelství České geografické společnosti s. r. o., 2001. ISBN 80-86034-45-3.
 - DEMEK, Jaromír, Vít VOŽENÍLEK a Miroslav VYSOUDIL. *Geografie pro střední školy 1: Fyzickogeografická část*. Praha: SPN - pedagogické nakladatelství, akciová společnost, 1997. ISBN 80-85937-73-5.
 - BIČÍK, Ivan, Vladimír BAAR, Zdeněk ČERMÁK, Václav FRAJER a Radim PERLÍN. *Hospodářský zeměpis: globální geografické aspekty světového hospodářství*. Praha: Nakladatelství České geografické společnosti s. r. o., 2003. ISBN 80-86034-52-6.
 - VALENTA, Václav a Alois MICHÁLEK. *Současný svět: Učebnice zeměpisu pro základní školy a víceletá gymnázia*. Praha: Nakladatelství České geografické společnosti, s. r. o., 1998. ISBN 80-86034-21-6.
 - SMOLOVÁ, Irena a Miroslav VYSOUDIL. *Zeměpis na dlani*. Olomouc: Rubico, 2003. ISBN 80-85839-88-1.
 - KRÁL, Václav. *Fyzická geografie Evropy*. Praha: Academia, 1999. ISBN 80-200-0684-2.
 - ŠLACHTA, Mojmír, Tomáš BURDA a Milan HOLEČEK. *Ohniska napětí ve světě*. Praha: Kartografie Praha, a. s., a Nakladatelství České geografické společnosti, s. r. o., 2007. ISBN 978-80-7011-926-6.
 - PLUSKAL, Miroslav, Petr BRADÁČ, Petr KRAUS a Marie KRAUSOVÁ. *Zeměpis pro 8.ročník: Společenské složky krajiny, Politická mapa světa*. Praha: Nakladatelství Alter, 2003. ISBN 80-7245-049-2.
 - SMOLOVÁ, Irena a Miroslav VYSOUDIL. *Zeměpis: Ilustrovaný přehled středoškolského zeměpisu*. Olomouc: Rubico, 2003. ISBN 80-85839-88-1
-