

# STÁTNÍ HRANICE

- a) funkce
- b) typy
- c) tvary území států

# Státní hranice

- **definuje** území státu
- **linie** na zemském povrchu – vymezuje státní území
- **vymezuje** suchozemský, vzdušný i podzemní prostor
- přechod možný na místech k tomu určených – **hraniční přechody**



# Hraniční značení

Hraniční znaky

Hraniční ploty

Hraniční valy

Hraniční zdi



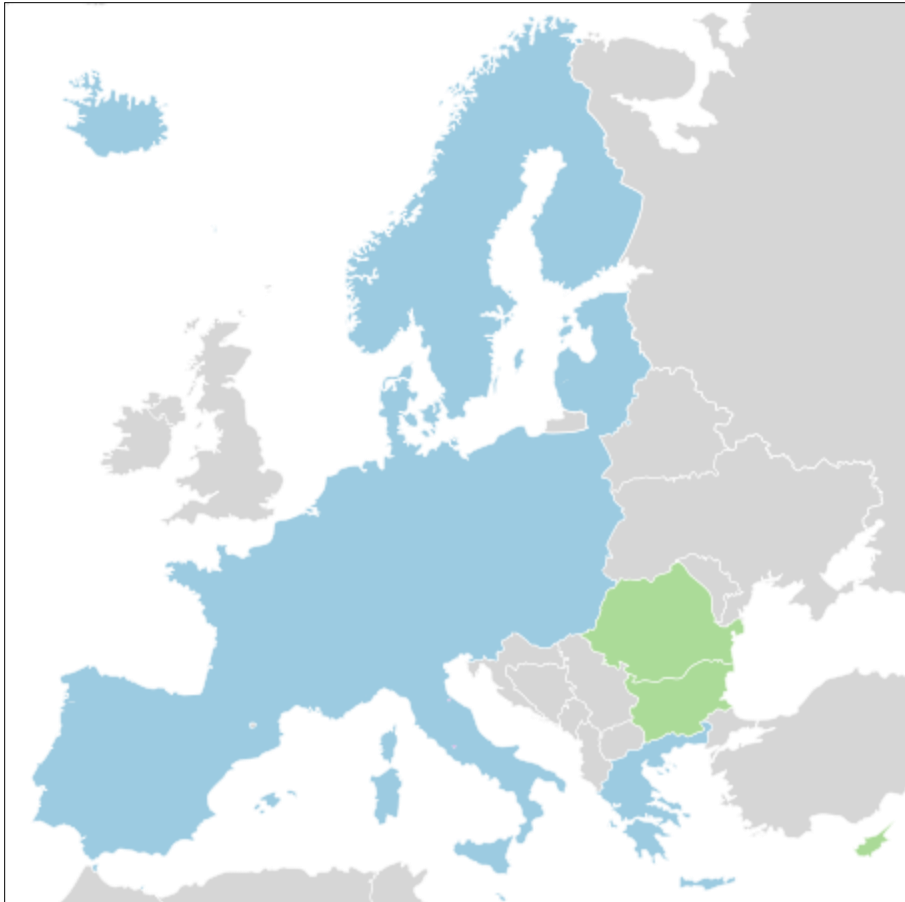
# Hraniční zdi Berlínská



# Hraniční valy Hadriánův

# Funkce

## A/ spojující



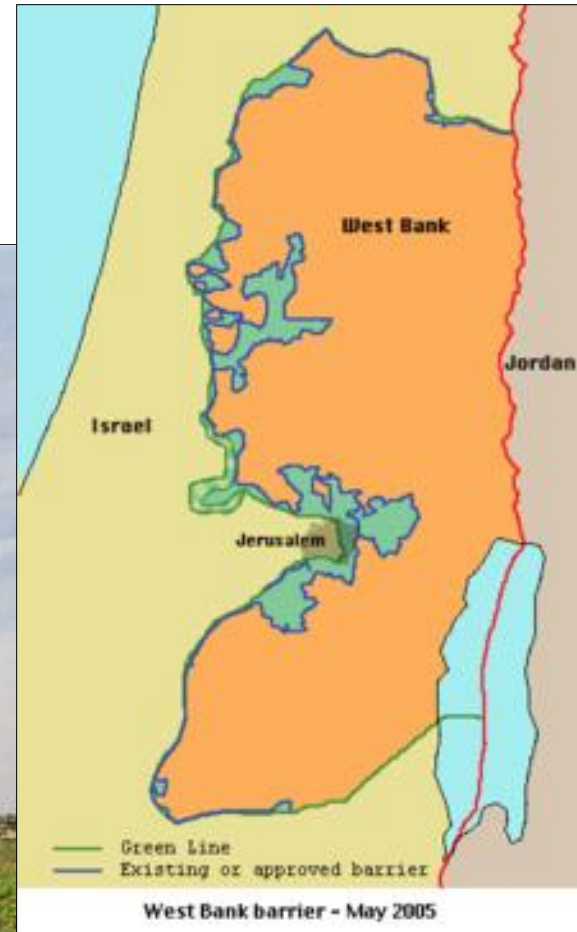
### Schengenský prostor

- území bez hraničních kontrol
- dohoda podepsána v Lucembursku v Schengenu
- členové EU i nečlenské země

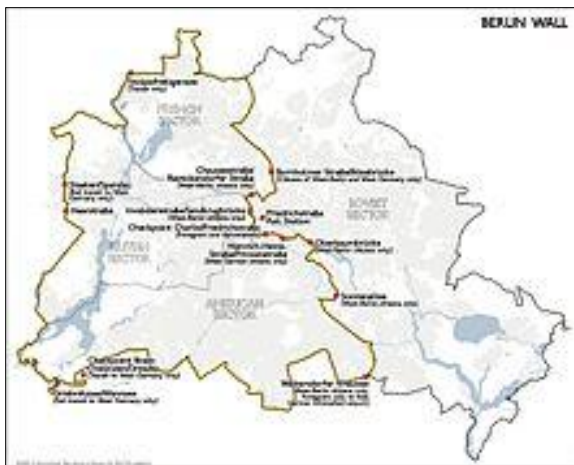


# Funkce

## B/ oddělující



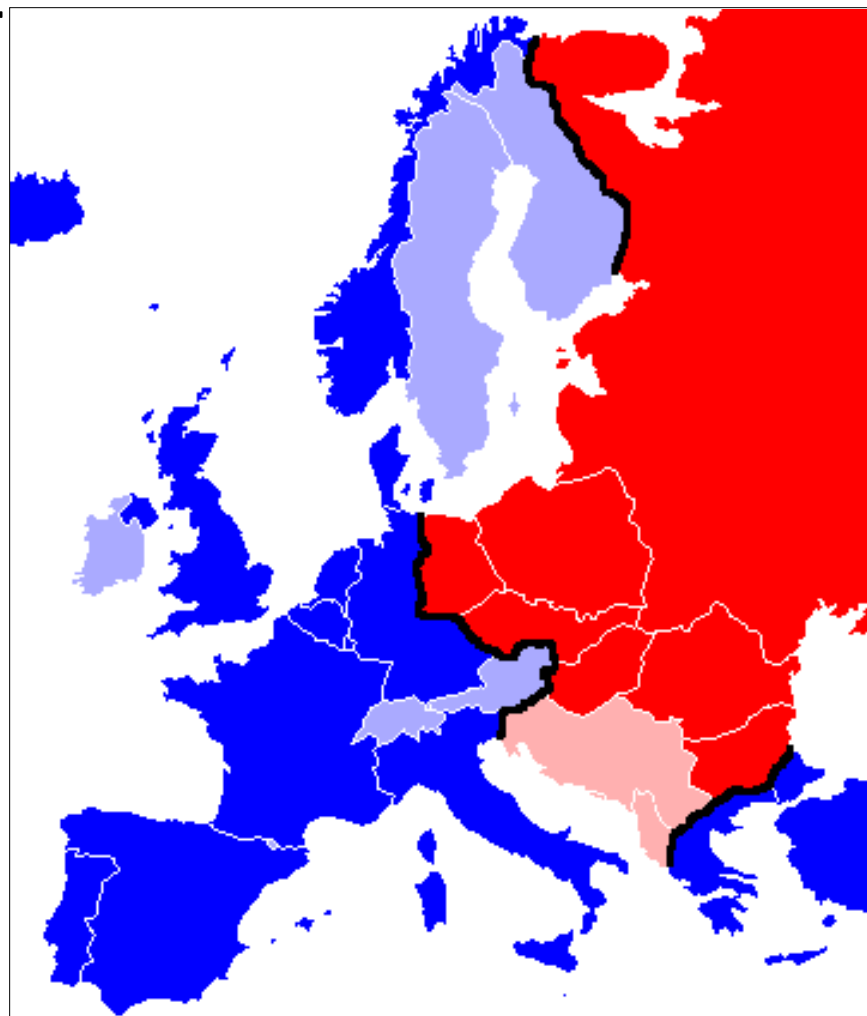
**Zelená linie a  
bezpečnostní bariéra**



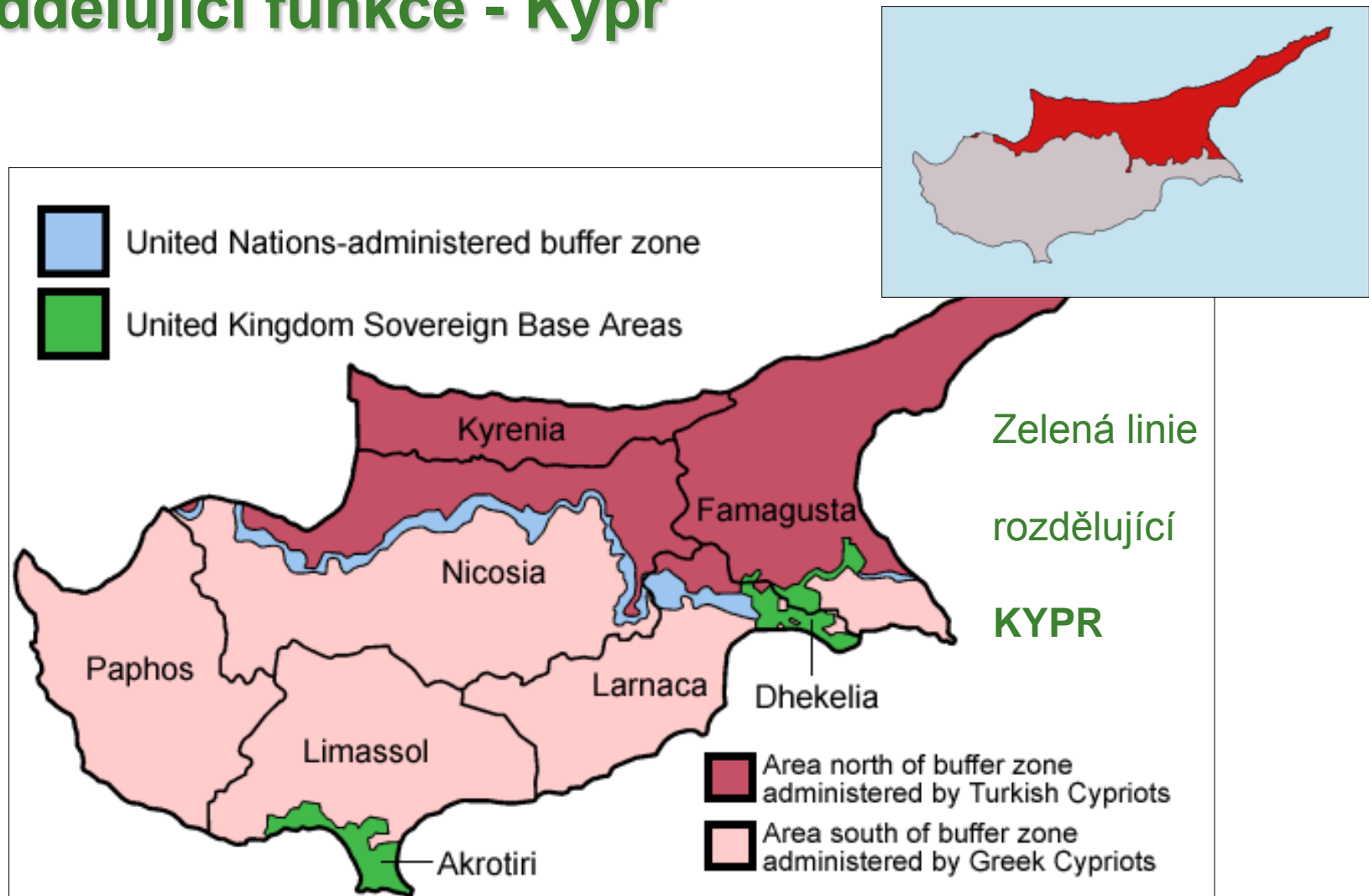
**PŘECHODY v BERLÍNĚ**



**ŽELEZNÁ OPONA**



# Oddělující funkce - Kypr





# Oddělující funkce - Severní a Jižní Korea



modré budovy OSN jsou místem setkávání zástupců obou stran

# Další bariéry ve světě...

Použijte níže uvedenou adresu a nastudujte další bariéry ve světě. Zjistěte nejen zajímavosti, ale i odlišnosti.

[http://zpravy.idnes.cz/bariery-z-betonu-a-oceli-oddeluji-svety-a-jitri-vztahy-presto-rostou-stale-nove-g0y-zahranicni.aspx?c=A100602\\_174328\\_zahranicni\\_stf](http://zpravy.idnes.cz/bariery-z-betonu-a-oceli-oddeluji-svety-a-jitri-vztahy-presto-rostou-stale-nove-g0y-zahranicni.aspx?c=A100602_174328_zahranicni_stf)



<http://pohranicnik.bloguje.cz/732222-statni-hranice-usa-mexiko-v-roce-2008.php>

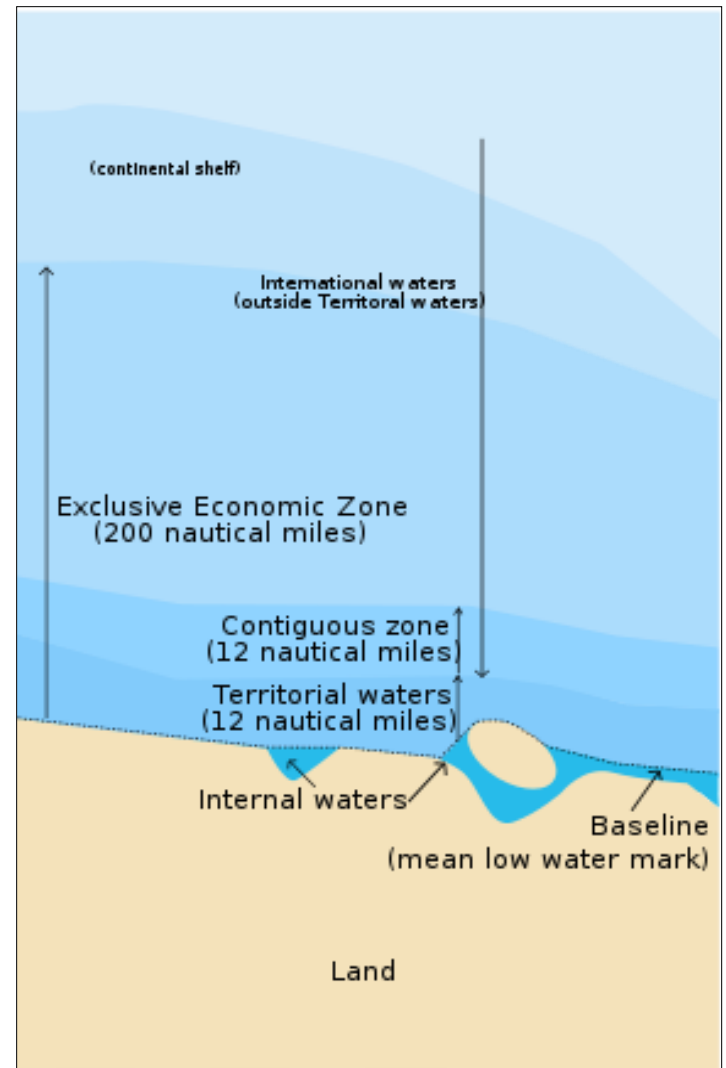
# Typy hranic

## 1. Mořské

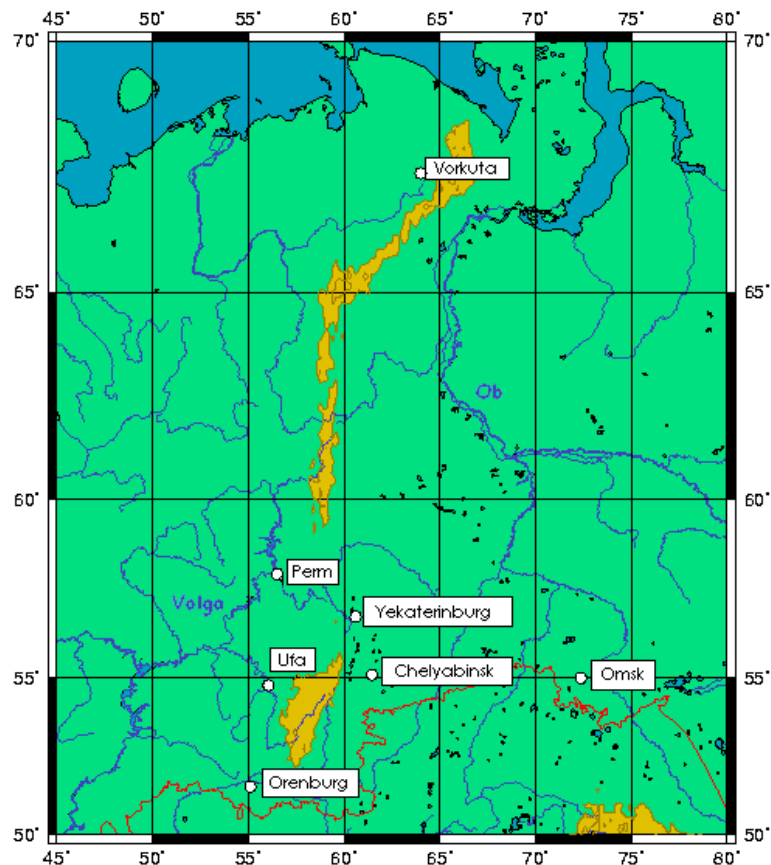
- teritoriální – výsostné vody
- výlučné ekonomické zóny

## 2. Suchozemské

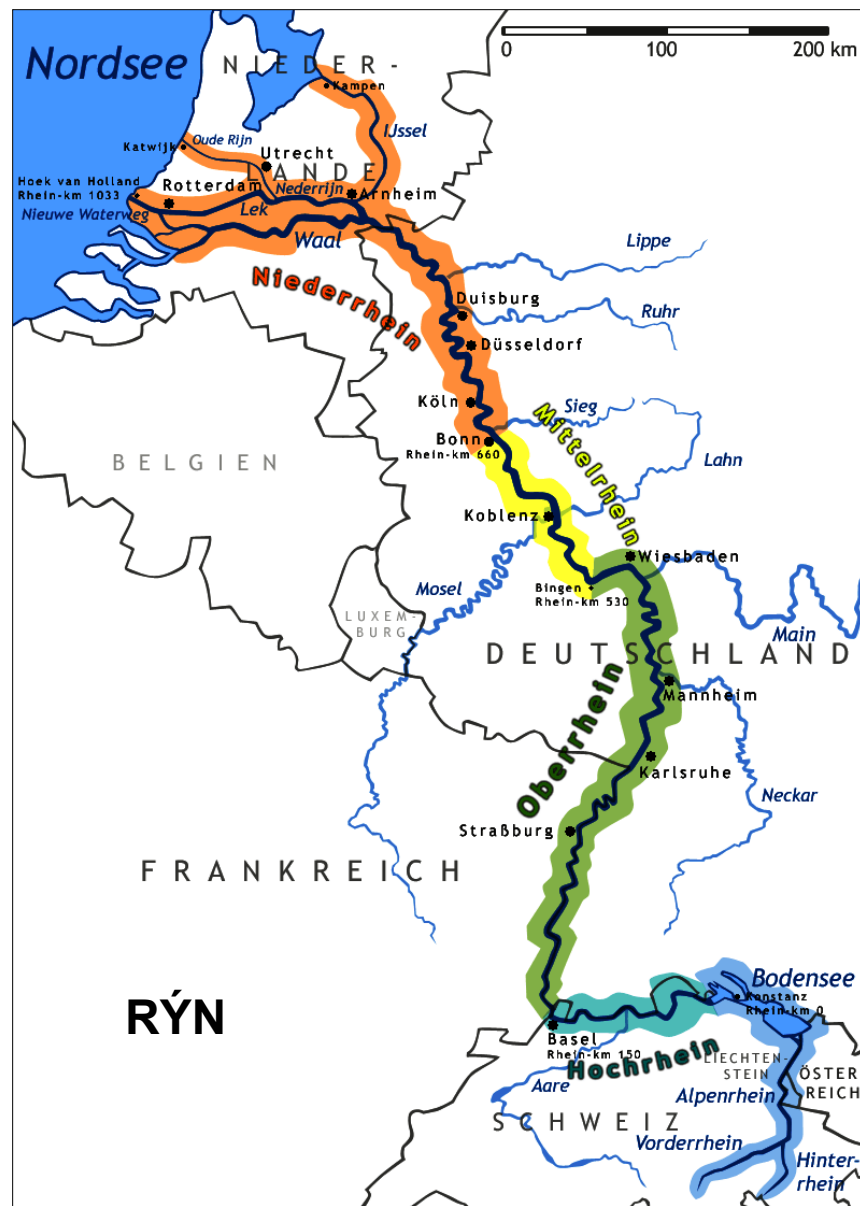
- přírodní
- umělé



# A/ PŘÍRODNÍ HRANICE



URAL



<http://upload.wikimedia.org/wikipedia/commons/4/47/Rhein-Karte.png>

# B/ UMĚLÉ HRANICE

## 1. geometrické

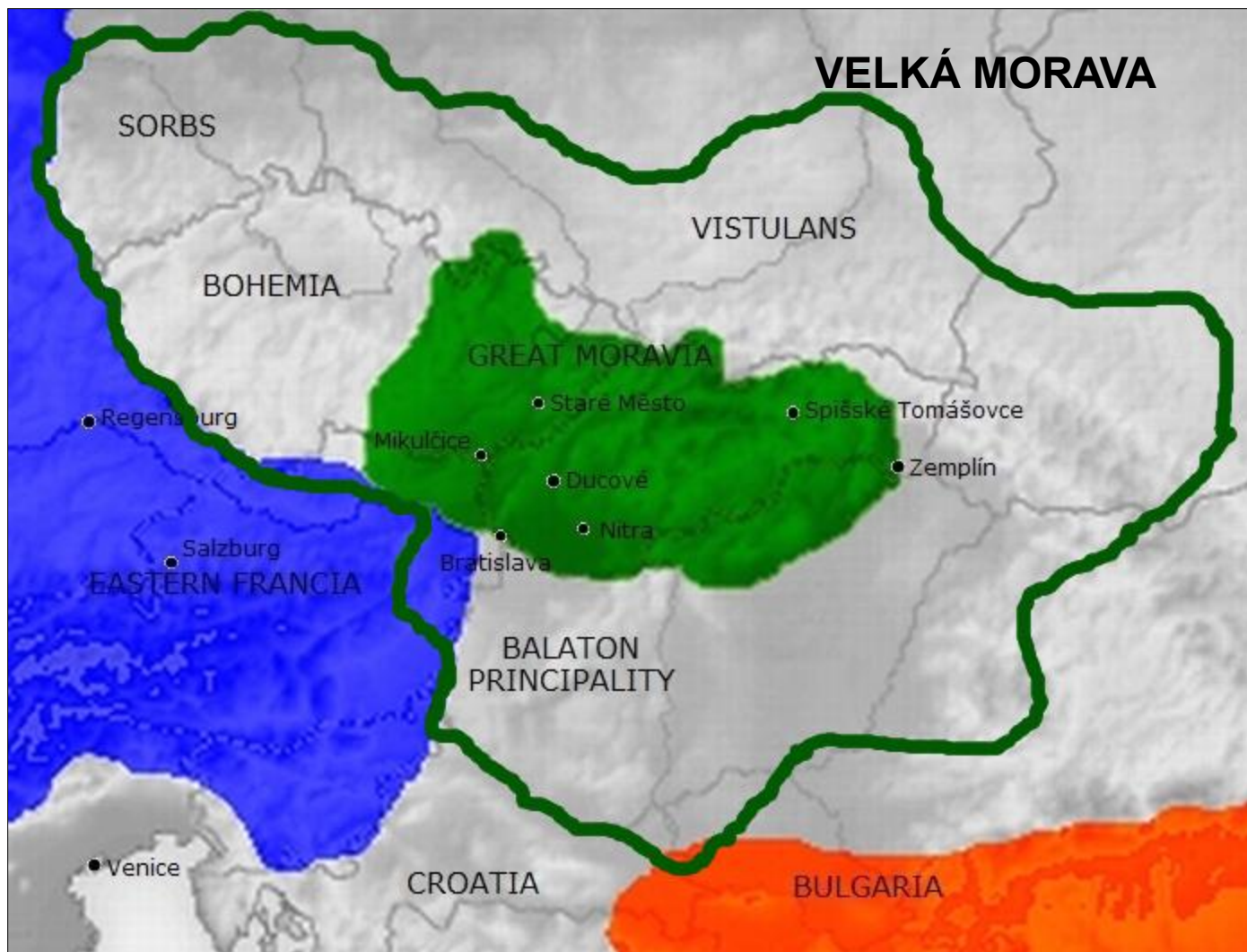


## 2. ETNICKÉ HRANICE

Území, kde byla roku 1910 převažujícím jazykem polština -světle modře. Poláci byli v letech 1795–1918 rozděleni mezi Německou říši, Rakousko-Uhersko a **Ruskou říši**



### 3.HISTORICKÉ HRANICE



# Tvar státního území

A/ Kompaktní území

B/ Protáhlé území

C/ Fragmentované území





# Umělé hranice

Klikatý typ hranic

Protáhlý typ hranic



[http://cs.wikipedia.org/wiki/Soubor:Europe\\_countries\\_map\\_cs.png](http://cs.wikipedia.org/wiki/Soubor:Europe_countries_map_cs.png)



<http://wikitravel.org/en/Thailand>

---

## Samostatná práce

Vyhledejte příklady států s přírodní a umělou hranicí.

Uveďte důvody vzniku geometrických hranic? Jaké přináší problémy?

Ve kterých částech Evropy docházelo ve 20. století k častým změnám tvaru hranic? Z jakých důvodu?

Kolikrát Česká republika změnila své území jejímž byla součástí – od roku 1915 do dneška?

Jaké výhody či nevýhody přináší vstup ČR do EU při cestování do zahraničí v rámci samotné EU?

---

# Zdroje:

- BIČÍK, Ivan a Bohumír JANSKÝ. *Příroda a lidé Země: Učebnice zeměpisu pro střední školy*. Praha: Nakladatelství České geografické společnosti s. r. o., 2001. ISBN 80-86034-45-3.
- DEMEK, Jaromír, Vít VOŽENÍLEK a Miroslav VYSOUDIL. *Geografie pro střední školy 1: Fyzickogeografická část*. Praha: SPN - pedagogické nakladatelství, akciová společnost, 1997. ISBN 80-85937-73-5.
- BIČÍK, Ivan, Vladimír BAAR, Zdeněk ČERMÁK, Václav FRAJER a Radim PERLÍN. *Hospodářský zeměpis: globální geografické aspekty světového hospodářství*. Praha: Nakladatelství České geografické společnosti s. r. o., 2003. ISBN 80-86034-52-6.
- VALENTA, Václav a Alois MICHÁLEK. *Současný svět: Učebnice zeměpisu pro základní školy a víceletá gymnázia*. Praha: Nakladatelství České geografické společnosti, s. r. o., 1998. ISBN 80-86034-21-6.
- SMOLOVÁ, Irena a Miroslav VYSOUDIL. *Zeměpis na dlani*. Olomouc: Rubico, 2003. ISBN 80-85839-88-1.
- KRÁL, Václav. *Fyzická geografie Evropy*. Praha: Academia, 1999. ISBN 80-200-0684-2..
- PLUSKAL, Miroslav, Petr BRADÁČ, Petr KRAUS a Marie KRAUSOVÁ. *Zeměpis pro 8.ročník: Společenské složky krajiny, Politická mapa světa*. Praha: Nakladatelství Alter, 2003. ISBN 80-7245-049-2.
- SMOLOVÁ, Irena a Miroslav VYSOUDIL. *Zeměpis: Ilustrovaný přehled středoškolského zeměpisu*. Olomouc: Rubico, 2003. ISBN 80-85839-88-1

# Zdroje:

- Soubor:SchengenGrenzeBayern-Tirol.jpg. In: *Wikipedia: the free encyclopedia* [online]. San Francisco (CA): Wikimedia Foundation, 2001- [cit. 2012-05-16]. Dostupné z: <http://cs.wikipedia.org/wiki/Soubor:SchengenGrenzeBayern-Tirol.jpg>
- VILGUS, Petr. Soubor:OLDRICHOV 4.JPG. In: *Wikipedia: the free encyclopedia* [online]. San Francisco (CA): Wikimedia Foundation, 2001- [cit. 2012-05-16]. Dostupné z: [http://cs.wikipedia.org/wiki/Soubor:OLDRICHOV\\_4.JPG](http://cs.wikipedia.org/wiki/Soubor:OLDRICHOV_4.JPG)
- VILGUS, Petr. Soubor:Hranicni kamen.JPG. In: *Wikipedia: the free encyclopedia* [online]. 2009. vyd. San Francisco (CA): Wikimedia Foundation, 2001- [cit. 2012-5-16]. Dostupné z: [http://cs.wikipedia.org/wiki/Soubor:Hranicni\\_kamen.JPG](http://cs.wikipedia.org/wiki/Soubor:Hranicni_kamen.JPG)
- GROH, Honza. Soubor:Sněžka, hraniční kámen.jpg. In: *Wikipedia: the free encyclopedia* [online]. 2009. vyd. San Francisco (CA): Wikimedia Foundation, 2001- [cit. 2012-05-16]. Dostupné z: [http://cs.wikipedia.org/wiki/Soubor:Sn%C4%9B%C5%BEka\\_hrani%C4%8Dn%C3%AD\\_k%C3%A1men.jpg](http://cs.wikipedia.org/wiki/Soubor:Sn%C4%9B%C5%BEka_hrani%C4%8Dn%C3%AD_k%C3%A1men.jpg)
- Soubor:Cizov opona.JPG. In: *Wikipedia: the free encyclopedia* [online]. San Francisco (CA): Wikimedia Foundation, 2001- [cit. 2012-05-16]. Dostupné z: [http://cs.wikipedia.org/wiki/Soubor:Cizov\\_opona.JPG](http://cs.wikipedia.org/wiki/Soubor:Cizov_opona.JPG)
- Dopravní značky. In: [online]. [cit. 2012-05-16]. Dostupné z: [http://www.vsechny-autoskoly.cz/dopravni\\_znacka/statni\\_hranice](http://www.vsechny-autoskoly.cz/dopravni_znacka/statni_hranice)
- OZOGÁN, Michal. [online]. [cit. 2012-05-16]. Dostupné z: [http://historika.fabulator.cz/%C5%98%C3%ADmsk%C3%A9\\_c%C3%ADsa%C5%99stv%C3%AD.html](http://historika.fabulator.cz/%C5%98%C3%ADmsk%C3%A9_c%C3%ADsa%C5%99stv%C3%AD.html)
- NOIR. Soubor:Berlinermauer.jpg. In: *Wikipedia: the free encyclopedia* [online]. San Francisco (CA): Wikimedia Foundation, 2001- [cit. 2012-05-16]. Dostupné z: <http://cs.wikipedia.org/wiki/Soubor:Berlinermauer.jpg>
- Soubor:Mapa Severní Koreje.PNG. In: *Wikipedia: the free encyclopedia* [online]. San Francisco (CA): Wikimedia Foundation, 2001- [cit. 2012-05-16]. Dostupné z: [http://cs.wikipedia.org/wiki/Soubor:Mapa\\_Severn%C3%AD\\_Koreje.PNG](http://cs.wikipedia.org/wiki/Soubor:Mapa_Severn%C3%AD_Koreje.PNG)
- Soubor:SchengenGrenzeBayern-Tirol.jpg. In: *Wikipedia: the free encyclopedia* [online]. San Francisco (CA): Wikimedia Foundation, 2001- [cit. 2012-07-04]. Dostupné z: <http://cs.wikipedia.org/wiki/Soubor:SchengenGrenzeBayern-Tirol.jpg>
- Soubor:BarrierMay2005.png. In: *Wikipedia: the free encyclopedia* [online]. San Francisco (CA): Wikimedia Foundation, 2001- [cit. 2012-05-16]. Dostupné z: <http://cs.wikipedia.org/wiki/Soubor:BarrierMay2005.png>
- JOESKILLET. Soubor:West Bank barrier 0998.jpg. In: *Wikipedia: the free encyclopedia* [online]. San Francisco (CA): Wikimedia Foundation, 2001- [cit. 2012-05-16]. Dostupné z: [http://cs.wikipedia.org/wiki/Soubor:West\\_Bank\\_barrier\\_0998.jpg](http://cs.wikipedia.org/wiki/Soubor:West_Bank_barrier_0998.jpg)
- ŠAFRÁNEK, Ladislav. Soubor:Hraniční pásmo.JPG. In: *Wikipedia: the free encyclopedia* [online]. San Francisco (CA): Wikimedia Foundation, 2001- [cit. 2012-05-16]. Dostupné z: <http://generator.citace.com/dok/NdoRXT8RMrvaejoy>
- BLANKMAP-EUROPE-1985.PNG. Soubor:EiserneVorhang.png. In: *Wikipedia: the free encyclopedia* [online]. San Francisco (CA): Wikimedia Foundation, 2001- [cit. 2012-05-16]. Dostupné z: <http://cs.wikipedia.org/wiki/Soubor:EiserneVorhang.png>
- GOLBEZ. Soubor:Cyprus districts named.png. In: *Wikipedia: the free encyclopedia* [online]. San Francisco (CA): Wikimedia Foundation, 2001- [cit. 2012-05-16]. Dostupné z: [http://cs.wikipedia.org/wiki/Soubor:Cyprus\\_districts\\_named.png](http://cs.wikipedia.org/wiki/Soubor:Cyprus_districts_named.png)
- Soubor:Karte berliner mauer en.jpg. In: *Wikipedia: the free encyclopedia* [online]. San Francisco (CA): Wikimedia Foundation, 2001- [cit. 2012-05-16]. Dostupné z: [http://cs.wikipedia.org/wiki/Soubor:Karte\\_berliner\\_mauer\\_en.jpg](http://cs.wikipedia.org/wiki/Soubor:Karte_berliner_mauer_en.jpg)
- HANSSON, Henrik. File:Panmunjeom DMZ.png. In: *Wikipedia: the free encyclopedia* [online]. San Francisco (CA): Wikimedia Foundation, 2001- [cit. 2012-05-16]. Dostupné z: [http://en.wikipedia.org/wiki/File:Panmunjeom\\_DMZ.png](http://en.wikipedia.org/wiki/File:Panmunjeom_DMZ.png)
- SSOLBERGJ. Soubor:Schengen Area.svg. In: *Wikipedia: the free encyclopedia* [online]. San Francisco (CA): Wikimedia Foundation, 2001- [cit. 2012-05-16]. Dostupné z: [http://cs.wikipedia.org/wiki/Soubor:Schengen\\_Area.svg](http://cs.wikipedia.org/wiki/Soubor:Schengen_Area.svg)

- Státní hranice USA-Mexiko. In: [online]. [cit. 2012-05-16]. Dostupné z: <http://pohranicnik.bloguje.cz/732222-statni-hranice-usa-mexiko-v-roce-2008.php>
- File:Zonmar-en.svg. In: *Wikipedia: the free encyclopedia* [online]. San Francisco (CA): Wikimedia Foundation, 2001- [cit. 2012-05-16]. Dostupné z: <http://en.wikipedia.org/wiki/File:Zonmar-en.svg>
- Rhein-Karte.png. In: [online]. [cit. 2012-05-16]. Dostupné z: <http://translate.google.cz/translate?hl=cs&sl=en&u=http://images.nonexiste.net/image/258236&prev=/search%3Fq%3Dhttp://upload.wikimedia.org/wikipedia/commons/4/47/Rhein-Karte.png%26hl%3Dcs%26rls%3Dcom.microsoft:en-US%26prmd%3Dimvnsfd&sa=X&ei=Eqb0T4bJlpHSsgb075G4BQ&ved=0CG0Q7qEwAg>
- Soubor:Ural Mountains Map.gif. In: *Wikipedia: the free encyclopedia* [online]. San Francisco (CA): Wikimedia Foundation, 2001- [cit. 2012-05-16]. Dostupné z: [http://cs.wikipedia.org/wiki/Soubor:Ural\\_Mountains\\_Map.gif](http://cs.wikipedia.org/wiki/Soubor:Ural_Mountains_Map.gif)
- United States. In: *Wikipedia: the free encyclopedia* [online]. San Francisco (CA): Wikimedia Foundation, 2001- [cit. 2012-05-16]. Dostupné z: [http://en.wikipedia.org/wiki/United\\_States](http://en.wikipedia.org/wiki/United_States)
- NÁDVORNÍK. Soubor:Mapa Namibie.png. In: *Wikipedia: the free encyclopedia* [online]. San Francisco (CA): Wikimedia Foundation, 2001- [cit. 2012-05-16]. Dostupné z: [http://cs.wikipedia.org/wiki/Soubor:Mapa\\_Namibie.png](http://cs.wikipedia.org/wiki/Soubor:Mapa_Namibie.png)
- TANKRED. File:Central europe 9th century.png. In: *Wikipedia: the free encyclopedia* [online]. San Francisco (CA): Wikimedia Foundation, 2001- [cit. 2012-05-16]. Dostupné z: [http://en.wikipedia.org/wiki/File:Central\\_europe\\_9th\\_century.png](http://en.wikipedia.org/wiki/File:Central_europe_9th_century.png)
- Soubor:Mapa Polska.PNG. In: *Wikipedia: the free encyclopedia* [online]. San Francisco (CA): Wikimedia Foundation, 2001- [cit. 2012-05-16]. Dostupné z: [http://cs.wikipedia.org/wiki/Soubor:Mapa\\_Polska.PNG](http://cs.wikipedia.org/wiki/Soubor:Mapa_Polska.PNG)
- Soubor:Languages of Central Europe 1910 v češtině.png. In: *Wikipedia: the free encyclopedia* [online]. San Francisco (CA): Wikimedia Foundation, 2001- [cit. 2012-05-16]. Dostupné z: [http://cs.wikipedia.org/wiki/Soubor:Languages\\_of\\_Central\\_Europe\\_1910\\_v\\_%C4%8De%C5%A1tin%C4%9B.png](http://cs.wikipedia.org/wiki/Soubor:Languages_of_Central_Europe_1910_v_%C4%8De%C5%A1tin%C4%9B.png)
- Soubor:Norway-map.png. In: *Wikipedia: the free encyclopedia* [online]. San Francisco (CA): Wikimedia Foundation, 2001- [cit. 2012-05-16]. Dostupné z: <http://cs.wikipedia.org/wiki/Soubor:Norway-map.png> Soubor:Southeast asia.jpg. In: *Wikipedia: the free encyclopedia* [online]. San Francisco (CA): Wikimedia Foundation, 2001- [cit. 2012-05-16]. Dostupné z: [http://cs.wikipedia.org/wiki/Soubor:Southeast\\_asia.jpg](http://cs.wikipedia.org/wiki/Soubor:Southeast_asia.jpg)
- File:Thailand rail map.gif. In: [online]. [cit. 2012-05-16]. Dostupné z: [http://wikitravel.org/en/File:Thailand\\_rail\\_map.gif](http://wikitravel.org/en/File:Thailand_rail_map.gif)
- JOSE, San. Soubor:Europe countries map cs.png. In: *Wikipedia: the free encyclopedia* [online]. San Francisco (CA): Wikimedia Foundation, 2001- [cit. 2012-05-16]. Dostupné z: [http://cs.wikipedia.org/wiki/Soubor:Europe\\_countries\\_map\\_cs.png](http://cs.wikipedia.org/wiki/Soubor:Europe_countries_map_cs.png)