



INVESTICE DO ROZVOJE VZDĚLÁVÁNÍ

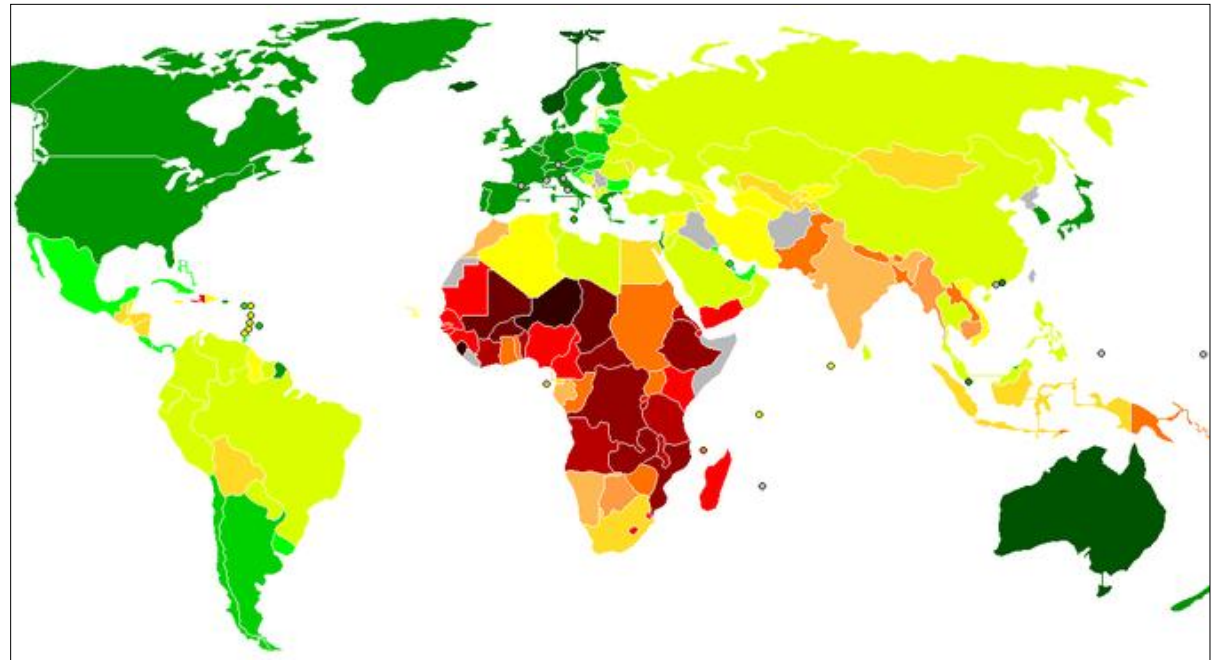
STUPEŇ ROZVOJE STÁTŮ I.

**Klasifikace států podle
hospodářské vyspělosti**

Klasifikace států podle hospodářské vyspělosti

Nerovnoměrné rozložení světového hospodářství a stupeň vyspělosti jednotlivých států na Zemi je dán **několika faktory**. Dnes existují mezi zeměmi světa velké **rozdíly** v jejich hospodářské vyspělosti

HDI, index rozvoje společnosti zde znázorňuje rozvojové země (červená) a vyspělé (zelená). Žlutě jsou pak znázorněny ty státy, které se nacházejí mezi oběma skupinami a šedě ty státy o nichž nejsou potřebné informace

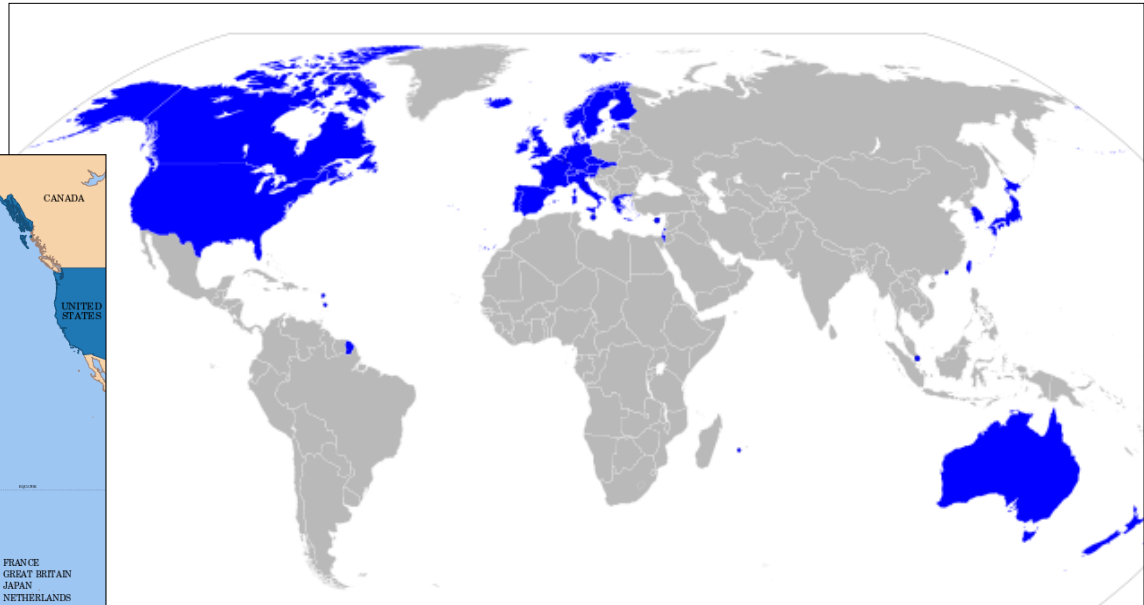
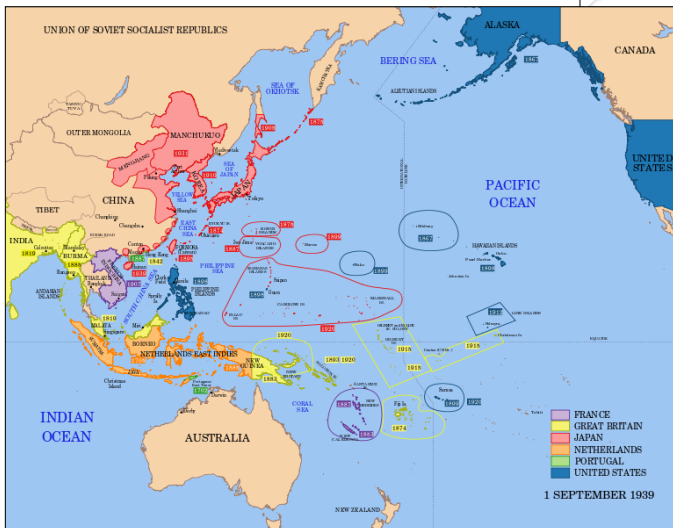


Klasifikace států podle hospodářské vyspělosti

Minulost – světová ekonomika řízena evropskými velmocemi

Dnes 3 soupeři: **EU, USA, Japonsko**

Tendence **přesunu** hlavních center do **Tichomoří – Indie, Čína ...**

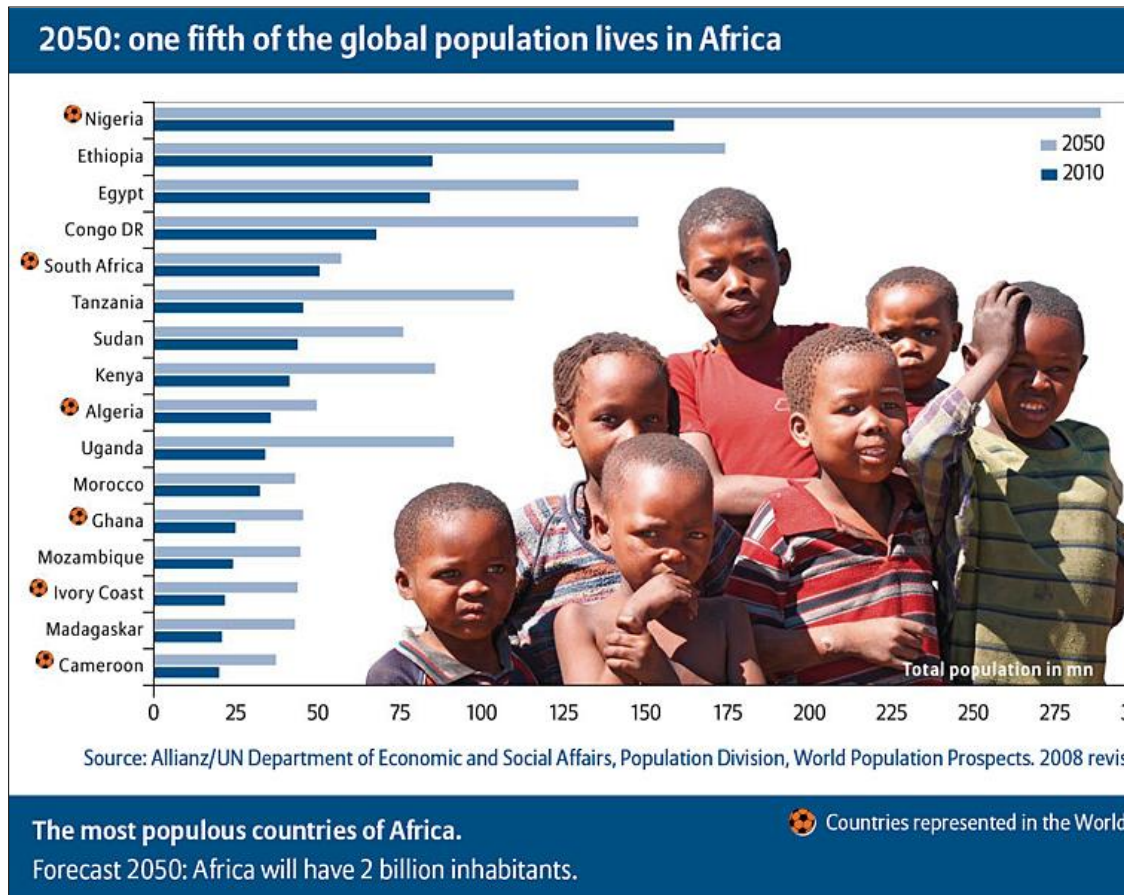


http://cs.wikipedia.org/wiki/Soubor:IMF_advanced_economies_2008.svg

[http://cs.wikipedia.org/wiki/Soubor:Pacific Area - The Imperial Powers 1939 - Map.svg](http://cs.wikipedia.org/wiki/Soubor:Pacific_Area_-_The_Imperial_Powers_1939_-_Map.svg)

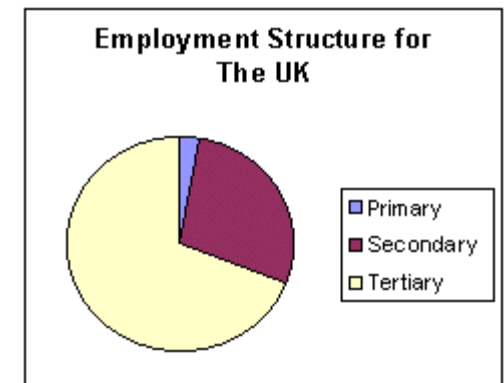


Klasifikace států podle hospodářské vyspělosti

Růst počtu obyvatel a objem spotřeby vyvolává zásadní změny v hospodářství a jeho rozmístění na zemi.



Sektorová zaměstnanost

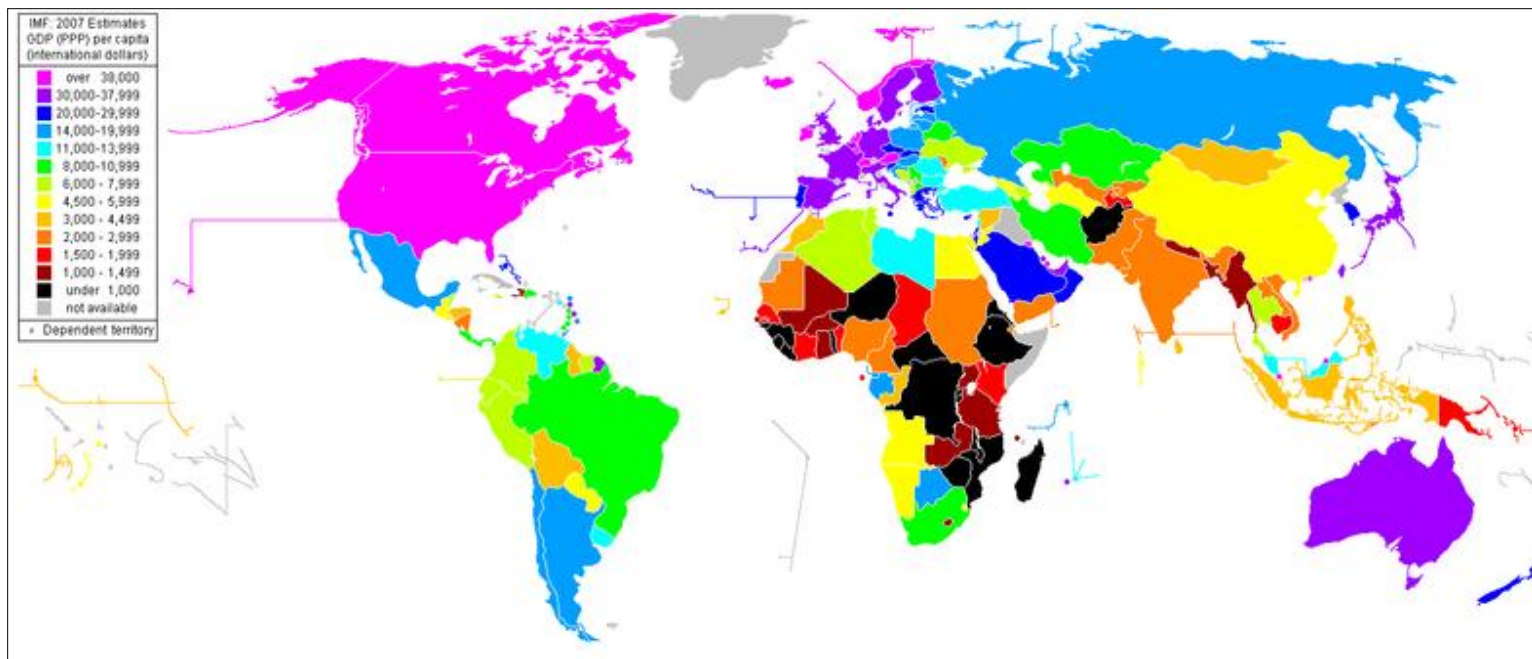
Porovnejte sektorovou zaměstnanost jednotlivých států a vysvětlete, proč tomu tak je.



Klasifikace států podle hospodářské vyspělosti

Jedním z kritérií hodnocení států dle vyspělosti - hodnota **hrubého domácího produktu** na 1 obyvatele – **HDP** - jeden z faktorů pro prosperitu státu.

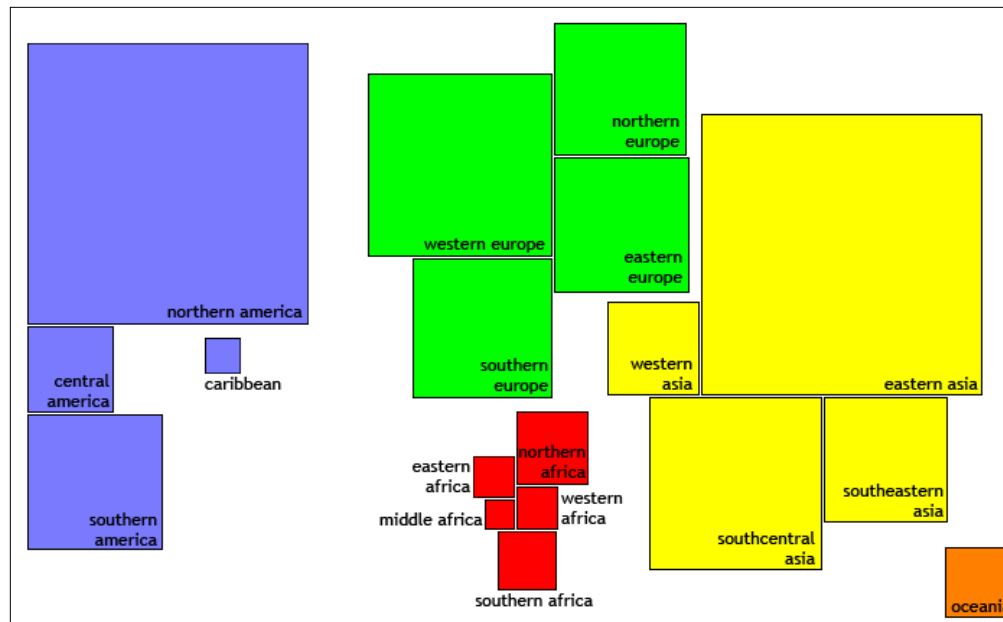
HDP je **souhrn všech vytvořených hodnot** - v priméru, sekundéru, terciéru i kvartéru za 1 rok na území daného státu



Klasifikace států podle hospodářské vyspělosti

HDP se udává:

1. V **celkové výši**, která odpovídá hospodářské síle státu, jeho postavení ve světovém hospodářství
2. V **přepočtu na 1 obyvatele** dané země – ten je důležitým ukazatelem hospodářské vyspělosti státu a životní úrovně jeho obyvatel

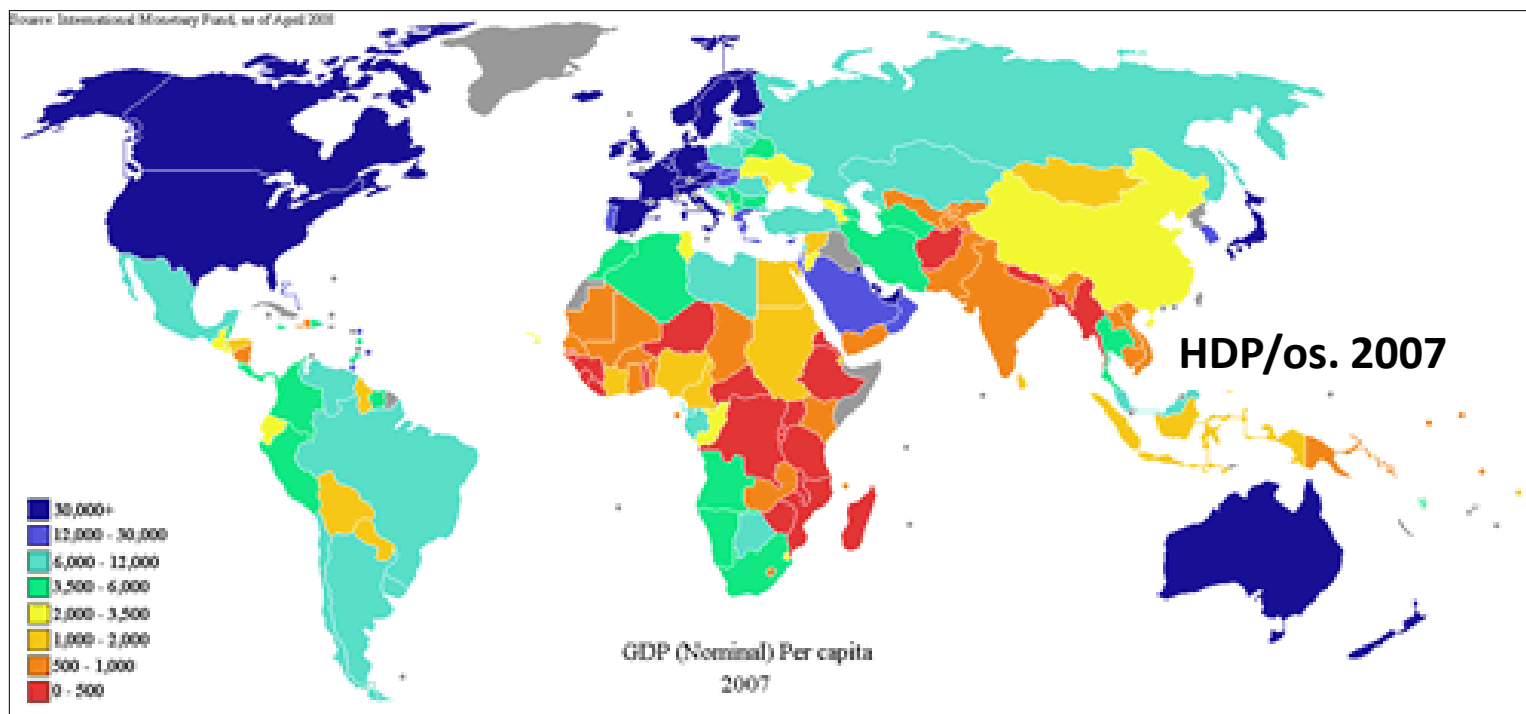


Světové HDP dle regionů

Klasifikace států podle hospodářské vyspělosti

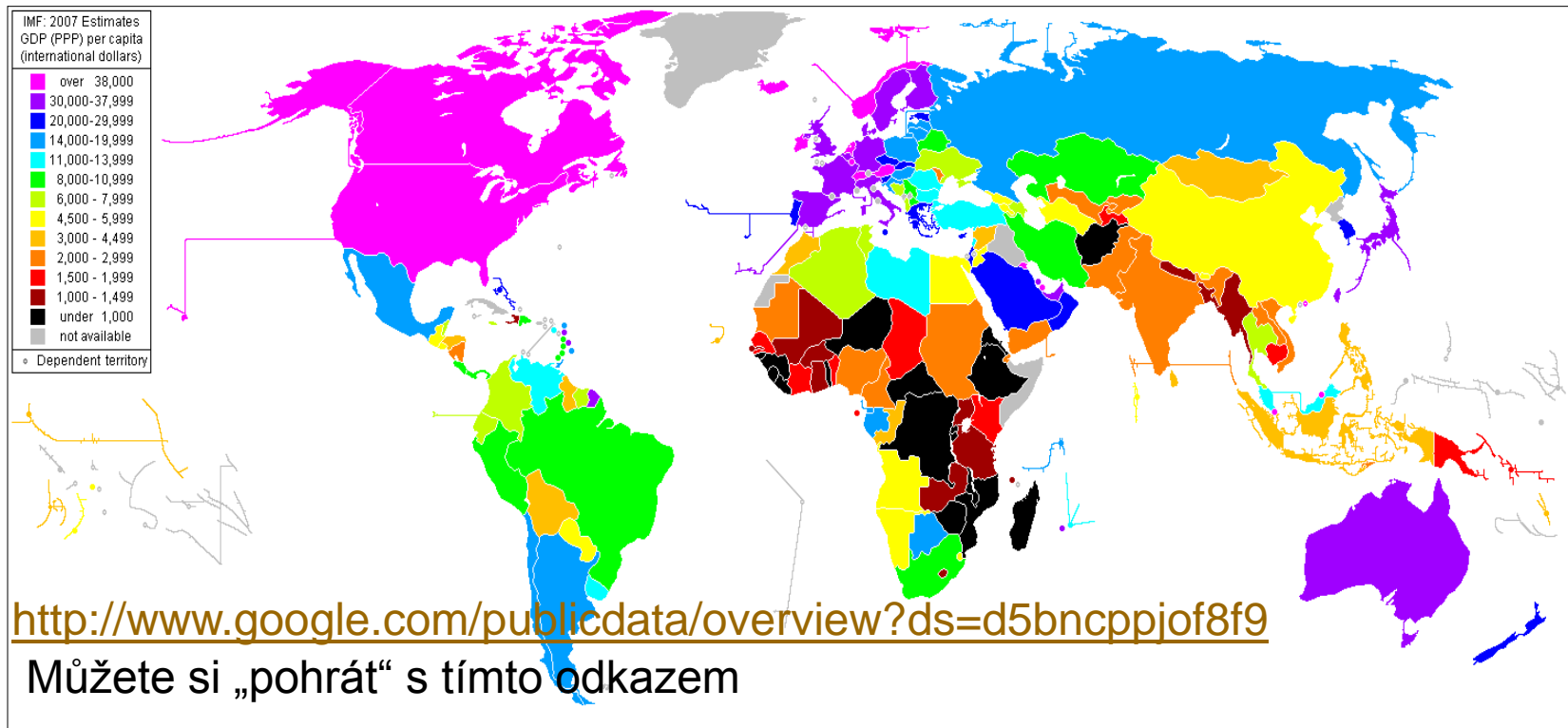
HDP/1ob. jednotlivých států v dolarech vyjádřeno:

- podle **směnných kurzů** příslušné měny k americkému dolaru
- podle **parity kupní síly**, kde se výše této částky vztahuje k cenám vybraného souboru výrobků a služeb reprezentujícímu obvyklou spotřebu obyvatel - **tzv. spotřební koš** v dané zemi



Klasifikace států podle hospodářské vyspělosti

HDP/ob. dle parity kupní síly PPP – purchasing power parity



http://www.czso.cz/csu/redakce.nsf/i/grafy_kartogramy_demografie Český statistický úřad

http://cs.wikipedia.org/wiki/Sv%C4%9Btov%C3%A1_bank%C3%A1 banka organizace světové banky

Zdroje:

- Soubor:HDImap current.png. In: *Wikipedia: the free encyclopedia* [online]. San Francisco (CA): Wikimedia Foundation, 2001- [cit. 2012-05-25]. Dostupné z: http://cs.wikipedia.org/wiki/Soubor:HDImap_current.png
- Soubor:IMF advanced economies 2008.svg. In: *Wikipedia: the free encyclopedia* [online]. San Francisco (CA): Wikimedia Foundation, 2001- [cit. 2012-05-25]. Dostupné z: http://cs.wikipedia.org/wiki/Soubor:IMF_advanced_economies_2008.svg
- EMOK. Soubor:Pacific Area - The Imperial Powers 1939 - Map.svg. In: *Wikipedia: the free encyclopedia* [online]. San Francisco (CA): Wikimedia Foundation, 2001- [cit. 2012-05-25]. Dostupné z: <http://cs.wikipedia.org/wiki/Soubor:Pacific Area - The Imperial Powers 1939 - Map.svg>
- Africa: Population Growth. In: [online]. [cit. 2012-05-25]. Dostupné z: <http://knowledge.allianz.com/?815>
- Zaměstnanost konstrukce. In: [online]. 2009. vyd. [cit. 2012-05-25]. Dostupné z: <http://translate.google.cz/translate?>
- LAZARIDIS, PanagiotisV. Soubor:GDP PPP per capita 2007 IMF.png. In: *Wikipedia: the free encyclopedia* [online]. San Francisco (CA): Wikimedia Foundation, 2001- [cit. 2012-05-25]. Dostupné z: http://cs.wikipedia.org/wiki/Soubor:GDP_PPP_per_capita_2007_IMF.png
- File:World GDP per region 2005.png. In: *Wikipedia: the free encyclopedia* [online]. San Francisco (CA): Wikimedia Foundation, 2001- [cit. 2012-05-25]. Dostupné z: http://en.wikipedia.org/wiki/File:World_GDP_per_region_2005.png
- 2007 GDP Nominal Per Capita World Map (IMF). In: [online]. [cit. 2012-05-25]. Dostupné z: <http://www.econguru.com/2007-gdp-nominal-per-capita-world-map-imf/>
- MORLEY, Stephen. File:Gdp-and-labour-force-by-sector.png. In: *Wikipedia: the free encyclopedia* [online]. San Francisco (CA): Wikimedia Foundation, 2001- [cit. 2012-05-25]. Dostupné z: <http://en.wikipedia.org/wiki/File:Gdp-and-labour-force-by-sector.png>

Zdroje:

- BIČÍK, Ivan a Bohumír JANSKÝ. *Příroda a lidé Země: Učebnice zeměpisu pro střední školy*. Praha: Nakladatelství České geografické společnosti s. r. o., 2001. ISBN 80-86034-45-3.
- DEMEK, Jaromír, Vít VOŽENÍLEK a Miroslav VYSOUDIL. *Geografie pro střední školy 1: Fyzickogeografická část*. Praha: SPN - pedagogické nakladatelství, akciová společnost, 1997. ISBN 80-85937-73-5.
- BIČÍK, Ivan, Vladimír BAAR, Zdeněk ČERMÁK, Václav FRAJER a Radim PERLÍN. *Hospodářský zeměpis: globální geografické aspekty světového hospodářství*. Praha: Nakladatelství České geografické společnosti s. r. o., 2003. ISBN 80-86034-52-6.
- VALENTA, Václav a Alois MICHÁLEK. *Současný svět: Učebnice zeměpisu pro základní školy a víceletá gymnázia*. Praha: Nakladatelství České geografické společnosti, s. r. o., 1998. ISBN 80-86034-21-6.
- SMOLOVÁ, Irena a Miroslav VYSOUDIL. *Zeměpis na dlani*. Olomouc: Rubico, 2003. ISBN 80-85839-88-1.
- KRÁL, Václav. *Fyzická geografie Evropy*. Praha: Academia, 1999. ISBN 80-200-0684-2.
- PLUSKAL, Miroslav, Petr BRADÁČ, Petr KRAUS a Marie KRAUSOVÁ. *Zeměpis pro 8.ročník: Společenské složky krajiny, Politická mapa světa*. Praha: Nakladatelství Alter, 2003. ISBN 80-7245-049-2.
- SMOLOVÁ, Irena a Miroslav VYSOUDIL. *Zeměpis: Ilustrovaný přehled středoškolského zeměpisu*. Olomouc: Rubico, 2003. ISBN 80-85839-88-1