



INVESTICE DO ROZVOJE VZDĚLÁVÁNÍ

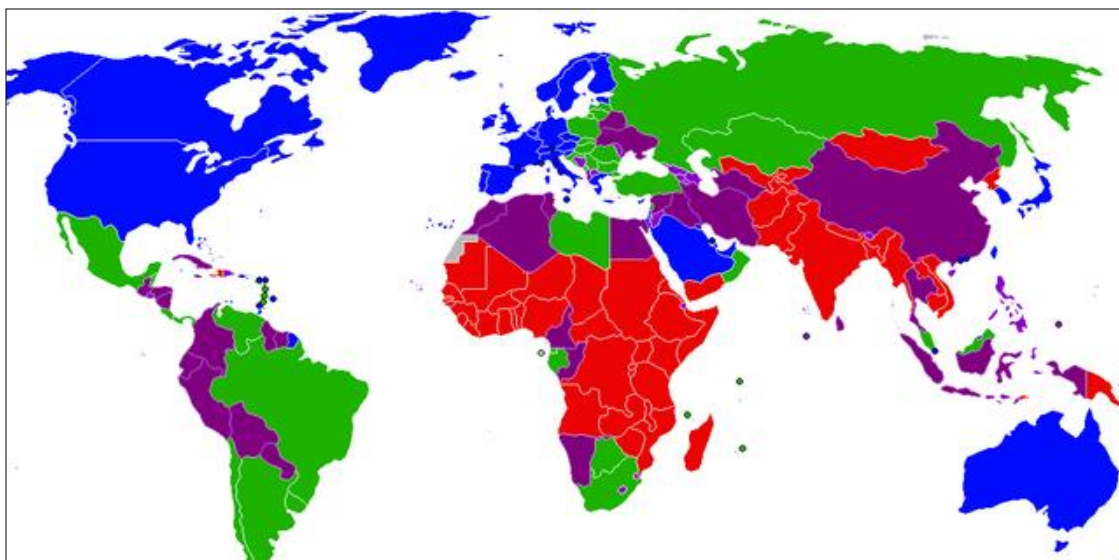
MEZINÁRODNÍ EKONOMICKÉ a POLITICKÉ ORGANIZACE

A/ Mezinárodní ekonomické organizace

B/ Mezinárodní politické organizace

A/ Mezinárodní ekonomické organizace

- v současnosti se státy světa sdružují do různých **mezinárodních organizací**
- mezinárodní ekonomické organizace bývají často kritizovány za to, že právě **jejich vinou je rozdělena planeta** na Sever a Jih, na chudé a bohaté, na rozvinuté a rozvojové
- mnozí však tvrdí, že při společné a solidární pomoci ze stran všech aktérů mezinárodní arény by byl **výhodný pro všechny**



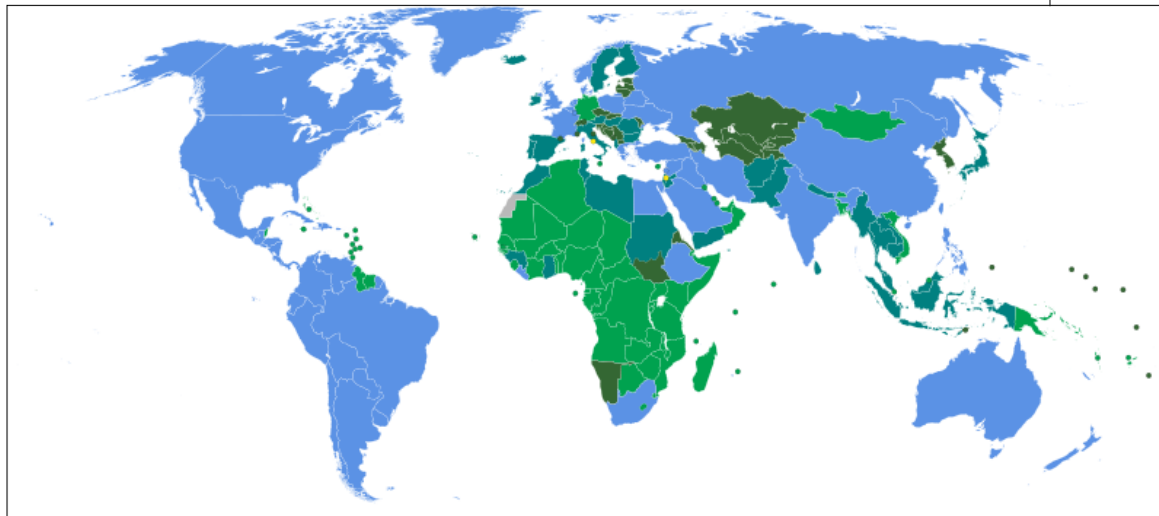
Země rozdělené Světovou bankou podle příjmových kategorií z roku 2006. **Modrá** - vysoký příjem, **zelená** - středně vysoký příjem, **fialová** - středně nízký příjem, **červená** - nízký příjem

OSN

ORGANIZACE SPOJENÝCH NÁRODŮ

Cílem je - udržovat mezinárodní **mír a bezpečnost**

- rozvíjet **přátelské vztahy a spolupráci** mezi národy
- podpora základních **lidských práv a svobod**



1945 (zakládající členové)

1946-1959

1960-1989

1990-současnost

pozorovatelé – nečlenové

Mapa členských států OSN podle data přijetí

<http://cs.wikipedia.org/wiki/OSN>

OSN



Vlajka WHO

- **San Francisko, 1945**
podepsaná Charta OSN
- Charta ustanovuje **šest**
základních orgánů OSN

<http://cs.wikipedia.org/wiki/OSN>

- při OSN fungují
specializované organizace
- např.: **UNICEF, UNESCO,**
WHO

 Budova OSN v New Yorku



Vlajka UNICEF



Vlajka UNESCO

[http://cs.wikipedia.org/wiki/Soubor:United Nations HQ - New York City.jpg](http://cs.wikipedia.org/wiki/Soubor:United_Nations_HQ_-_New_York_City.jpg)

[http://cs.wikipedia.org/wiki/Soubor:Flag of UNICEF.svg](http://cs.wikipedia.org/wiki/Soubor:Flag_of_UNICEF.svg)

[http://cs.wikipedia.org/wiki/Soubor:Flag of UNESCO.svg](http://cs.wikipedia.org/wiki/Soubor:Flag_of_UNESCO.svg)

<http://cs.wikipedia.org/wiki/Soubor:WHO.png>

EU

EVROPSKÁ UNIE

- EU vzniklo roku 1967
- cílem je prohlubování **hospodářské a politické integrace**

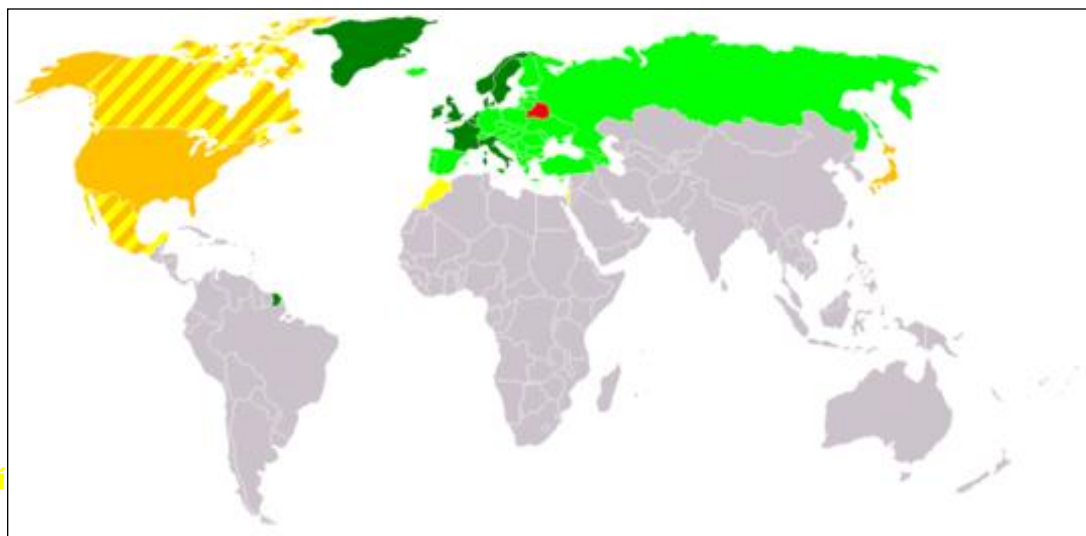
členských zemí

Hlavní orgány Evropské unie:

- Evropský parlament,
- Evropská rada x **Rada Evropy**
- Evropský soudní dvůr
- Evropská investiční banka
- Evropská komise
- Evropský účetní dvůr

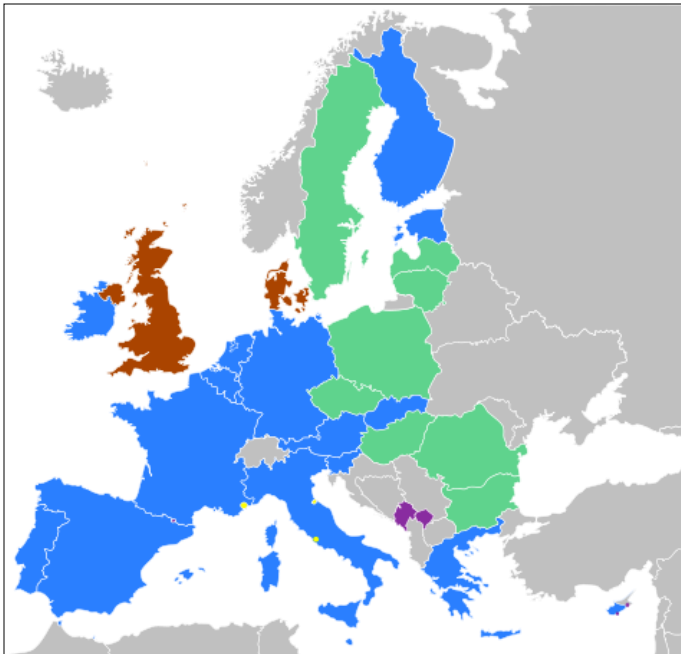
Členství v RE:

- **deset zakladatelů**
- **další členové**
- **pozorovatelé v Parlamentním shromáždění**
- **pozorovatelé ve Výboru ministrů**
- **kandidáti**



http://cs.wikipedia.org/wiki/Rada_Evropy

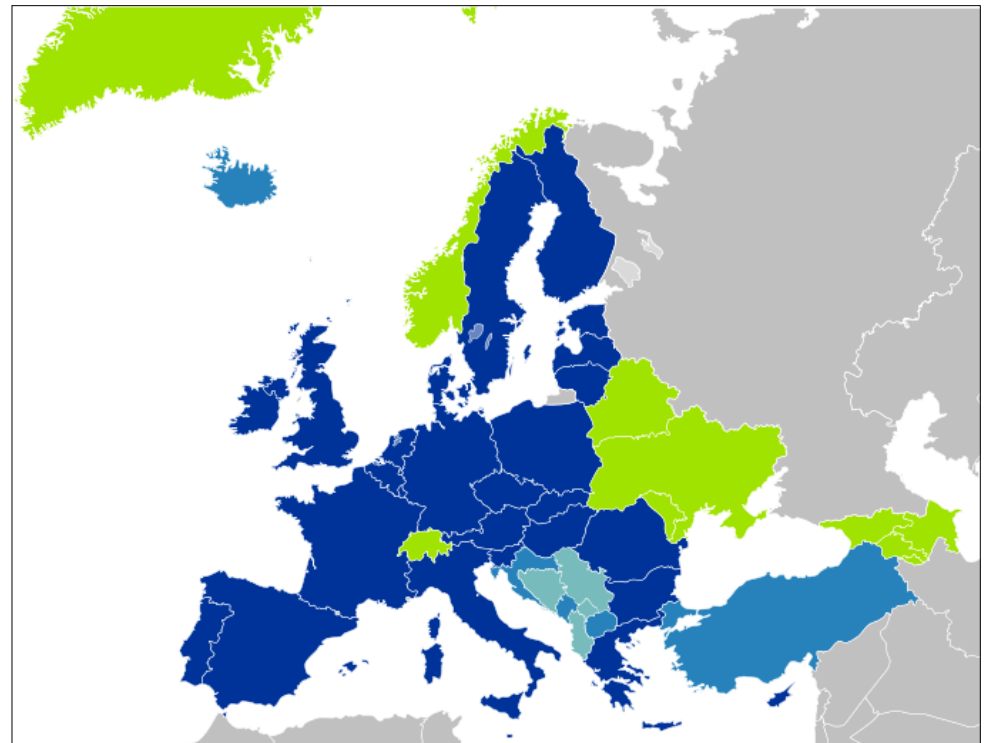
Eurozóna



- členské státy eurozóny
- státy EU, které vstoupí po roce 2011
- stát EU s trvalou výjimkou na zavedení eura
- státy mimo EU, které používají euro (dohoda s EU)
- státy mimo EU, používající euro bez dohody

Možné rozšíření EU:

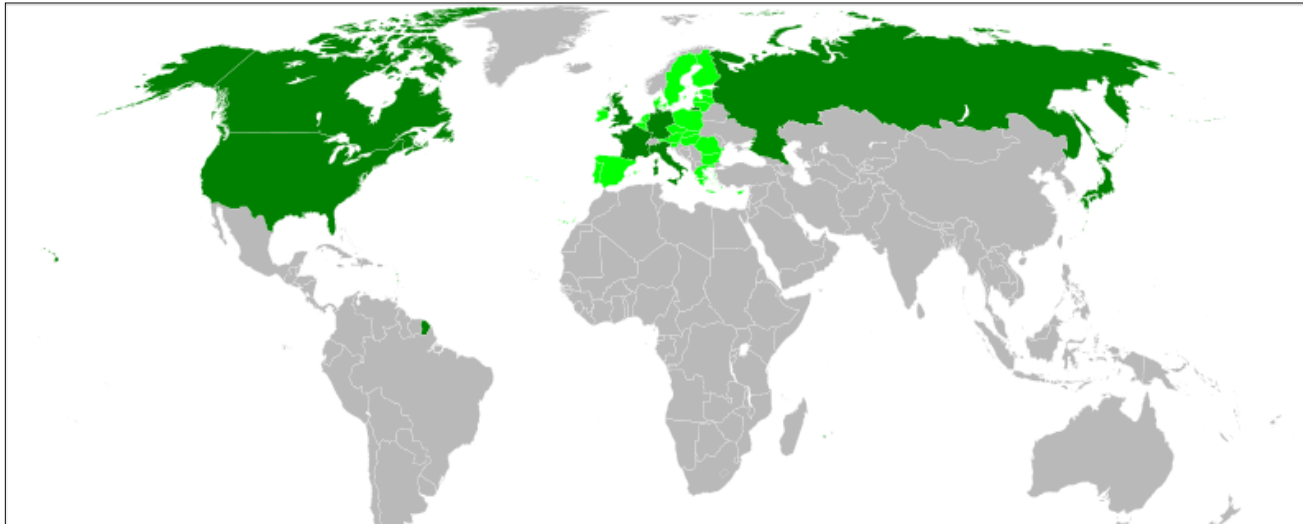
- členové
- kandidátské země
- země s uzavřenou Stabilizační a asociační dohodou
- další možní členové



G8

SKUPINA NEJVYSPĚLEJŠÍCH STÁTŮ SVĚTA

- dříve G6
- roku 1975 se šest největších ekon. velmocí dohodlo na každoročním setkávání
- **Sovětský svaz** se účastnil už v roce 1991, členským státem však až 1997

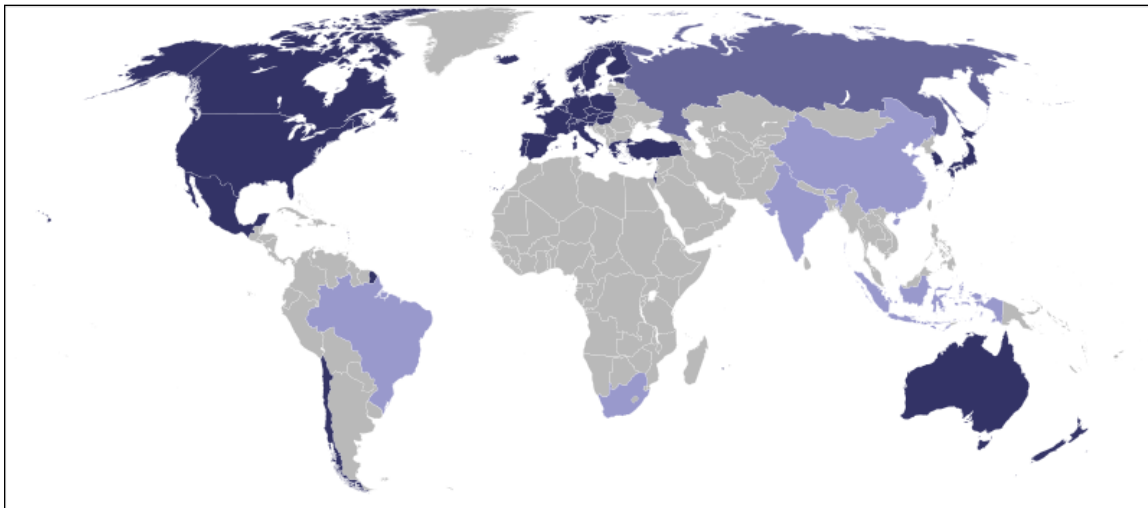


**G8 je
neformální
sdružení**

OECD

ORGANIZACE PRO HOSPODÁŘSKOU SPOLUPRÁCI A ROZVOJ

- založena 1961 v Paříži
- 34 nejvyspělejších zemí světa
- cílem je podpora **vzájemné hospodářské spolupráce** členských zemí
- **1996 se ČR stala členem – jako první z postkomunistických zemí**



Členské státy OECD

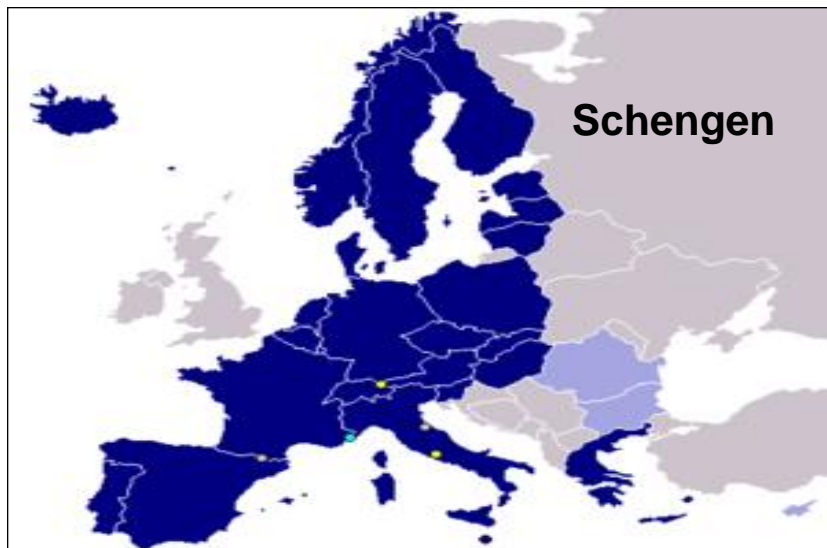
- **kandidátské státy (2007)**
- státy s rozšířenou spoluprací

EFTA = ESVO

EVROPSKÉ SDRUŽENÍ VOLNÉHO OBCHODU

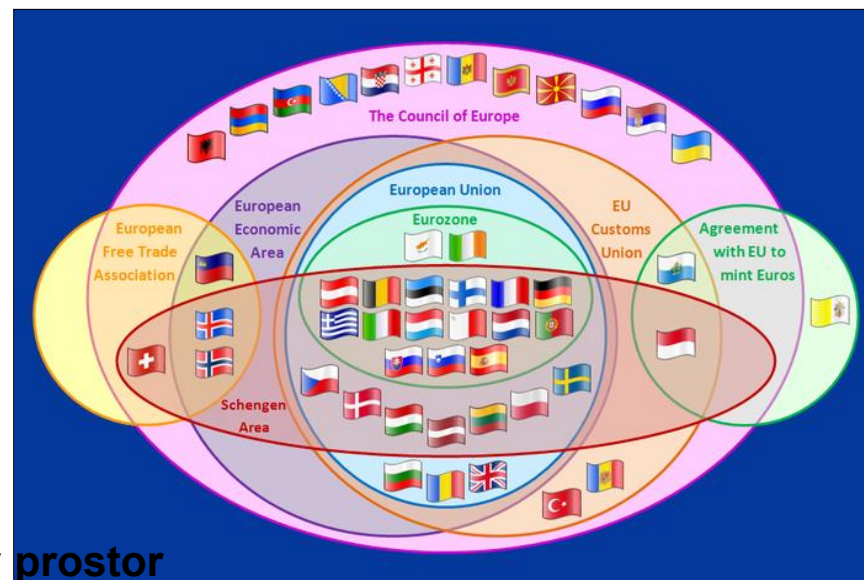


- založené v Ženevě roku 1960 - **Stockholmská smlouva**
- cílem: odstranit překážky ve **vzájemném obchodování**



Mapa Schengenského prostoru

- členské státy
- plně se neúčastní
- nejsou členy EU, ale mají zájem o vstup do Schengenského prostoru
- Monako



Evropský hospodářský prostor

CEFTA

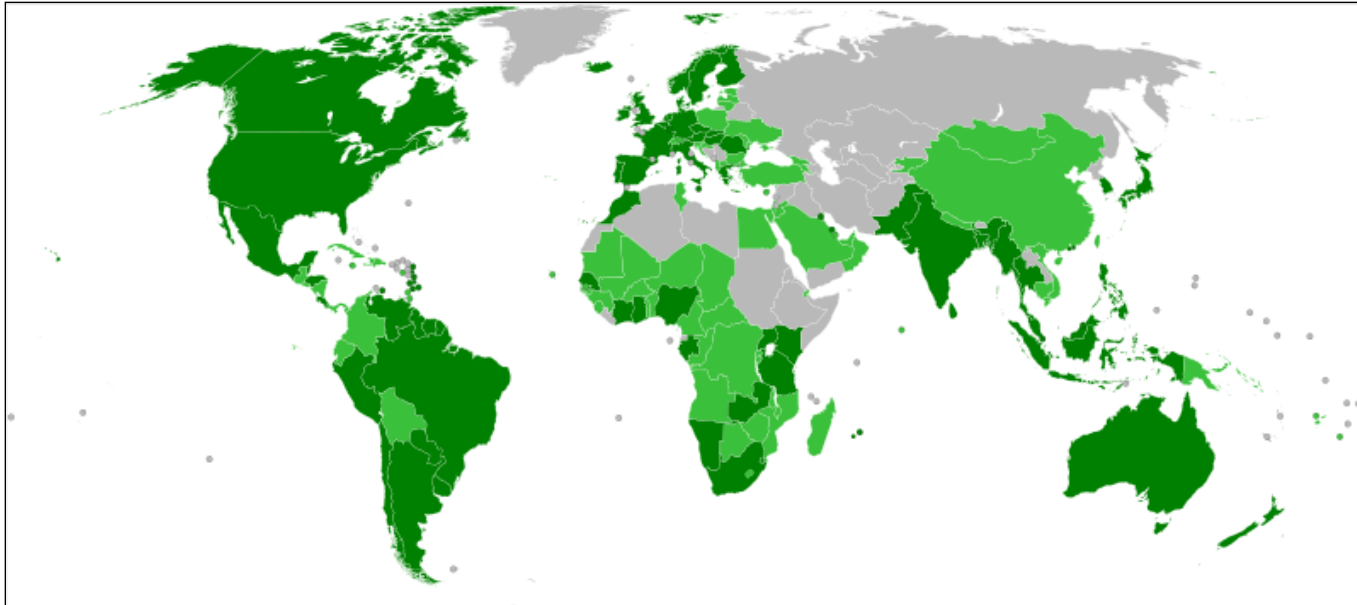
STŘEDOEVROPSKÁ ZÓNA VOLNÉHO OBCHODU

- sdružuje některé evropské země, které nejsou členy EU, ale jednou pravděpodobně budou
- byla založena roku 1992 v Krakově a dnes má 8 členů



- státy CEFTA
- státy s roky výstupu z CEFTA nebo BAFTA - pobaltské státy

WTO dříve GATT SVĚTOVÁ OBCHODNÍ ORGANIZACE



- organizace zakládající pravidla mezinárodního obchodu a také řeší mezinárodní obchodní spory
- patří do ní **153 států**

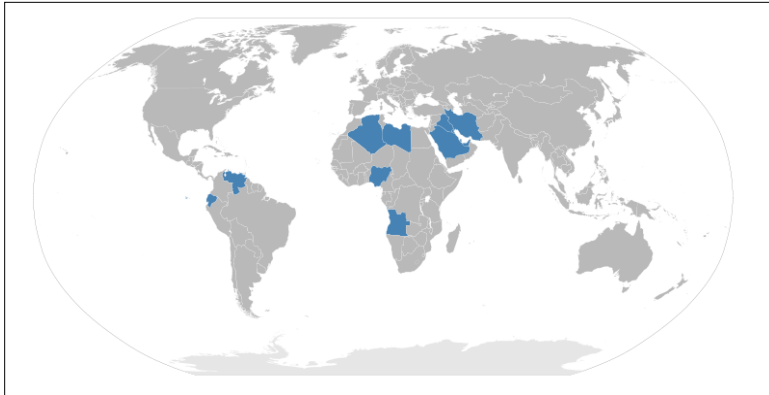
Světová obchodní organizace

- **zakládající členové**

- **později vstoupivší členové**


OPEC

ORGANIZACE ZEMÍ VYVÁŽEJÍCÍ ROPU

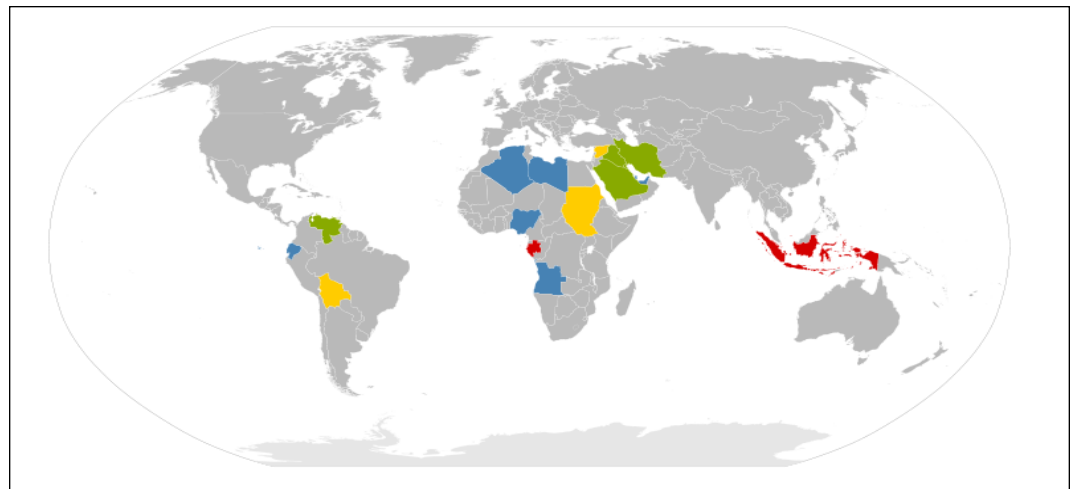


Členové

- **zakládající členové**
- **postupní členové**
- **odchozí členové**
- **možní budoucí členové.**



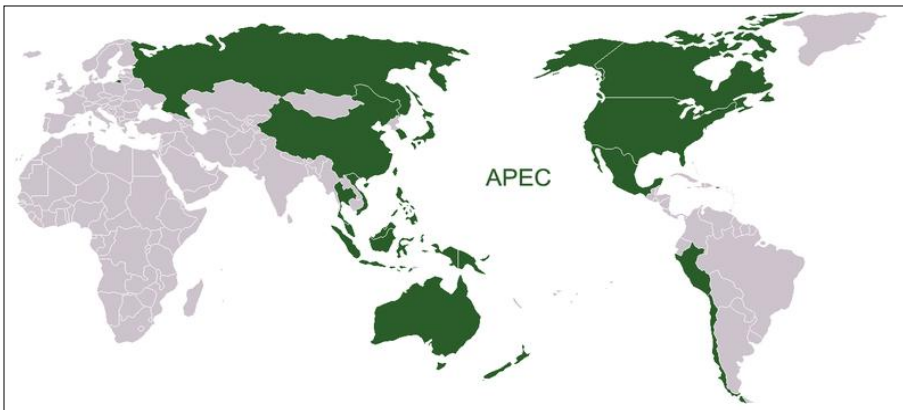
- mezinárodní organizace sdružující **12 zemí**
- koordinuje vyjednávání členských zemí s **ropnými společnostmi**
- členské země OPEC **dnes kontrolují 75 % světových ropných zásob**



APEC

ASIJSKO - PACIFICKÉ HOSPODÁŘSKÉ SPOLEČENSTVÍ

- organizace sdružující **21 zemí**
- tyto země vytvářejí **polovinu HDP světa**
- cílem tohoto seskupení je **zlepšit ekonomické a politické vztahy** mezi členskými státy



Členské státy

http://en.wikipedia.org/wiki/File:APEC_2012_logo.png

http://en.wikipedia.org/wiki/APEC_Russia_2012

http://cs.wikipedia.org/wiki/Soubor:APECMitgliedsstaaten_map_redraw.png

NAFTA

SEVEROATLANTICKÁ ZÓNA VOLNÉHO OBCHODU

- **největší obchodní zóna světa** - podepsána v roce 1992 a v platnost vstupuje v roce 1994
- smlouva ustavující vytváření **zóny volného obchodu mezi Kanadou, USA a Mexikem**



MERCOSUR

JIHOAMERICKÝ SPOLEČNÝ

- ekonomická integrace
- vznikla v roce 1991,
- sídlo v Buenos Aires

Vlajka sdružení



- sídelním městem je **Montevideo**
- roku 1997 doplnilo sdružení ustavující dokument o **nutnosti všech členů být demokraciemi**

<http://cs.wikipedia.org/wiki/Mercosur>

Zdroje: A/ Mezinárodní ekonomické integrace

- RONLINE. Soubor:World Bank income groups.png. In: *Wikipedia: the free encyclopedia* [online]. San Francisco (CA): Wikimedia Foundation, 2001- [cit. 2012-06-02]. Dostupné z: http://cs.wikipedia.org/wiki/Soubor:World_Bank_income_groups.png
- PUEBLOUNITED. Soubor:UN Member Countries World.svg. In: *Wikipedia: the free encyclopedia* [online]. San Francisco (CA): Wikimedia Foundation, 2001- [cit. 2012-06-02]. Dostupné z: http://cs.wikipedia.org/wiki/Soubor:UN_Member_Countries_World.svg
- HUSS, Wilfried. Soubor:Flag of the United Nations.svg. In: *Wikipedia: the free encyclopedia* [online]. San Francisco (CA): Wikimedia Foundation, 2001- [cit. 2012-06-02]. Dostupné z: http://cs.wikipedia.org/wiki/Soubor:Flag_of_the_United_Nations.svg
- Soubor:United Nations HQ - New York City.jpg. In: *Wikipedia: the free encyclopedia* [online]. San Francisco (CA): Wikimedia Foundation, 2001- [cit. 2012-06-02]. Dostupné z: http://cs.wikipedia.org/wiki/Soubor:United_Nations_HQ_-_New_York_City.jpg
- Soubor:Flag of UNICEF.svg. In: *Wikipedia: the free encyclopedia* [online]. San Francisco (CA): Wikimedia Foundation, 2001- [cit. 2012-06-02]. Dostupné z: http://cs.wikipedia.org/wiki/Soubor:Flag_of_UNICEF.svg
- MOUAGIP. Soubor:Flag of UNESCO.svg. In: *Wikipedia: the free encyclopedia* [online]. San Francisco (CA): Wikimedia Foundation, 2001- [cit. 2012-06-02]. Dostupné z: http://cs.wikipedia.org/wiki/Soubor:Flag_of_UNESCO.svg
- Soubor:WHO.png. In: *Wikipedia: the free encyclopedia* [online]. San Francisco (CA): Wikimedia Foundation, 2001- [cit. 2012-06-02]. Dostupné z: <http://cs.wikipedia.org/wiki/Soubor:WHO.png>
- Soubor:Flag of Europe.svg. In: *Wikipedia: the free encyclopedia* [online]. San Francisco (CA): Wikimedia Foundation, 2001- [cit. 2012-06-02]. Dostupné z: http://cs.wikipedia.org/wiki/Soubor:Flag_of_Europe.svg
- Soubor:Council of Europe map.png. In: *Wikipedia: the free encyclopedia* [online]. San Francisco (CA): Wikimedia Foundation, 2001- [cit. 2012-06-02]. Dostupné z: http://cs.wikipedia.org/wiki/Soubor:Council_of_Europe_map.png
- Soubor:EU27-further enlargement map.svg. In: *Wikipedia: the free encyclopedia* [online]. San Francisco (CA): Wikimedia Foundation, 2001- [cit. 2012-06-02]. Dostupné z: http://cs.wikipedia.org/wiki/Soubor:EU27-further_enlargement_map.svg
- MIRACETI. Soubor:Euro accession.svg. In: *Wikipedia: the free encyclopedia* [online]. San Francisco (CA): Wikimedia Foundation, 2001- [cit. 2012-06-02]. Dostupné z: http://cs.wikipedia.org/wiki/Soubor:Euro_accession.svg
- Soubor:G8countries.png. In: *Wikipedia: the free encyclopedia* [online]. San Francisco (CA): Wikimedia Foundation, 2001- [cit. 2012-06-02]. Dostupné z: <http://cs.wikipedia.org/wiki/Soubor:G8countries.png>
- EMILFARO. Soubor:OECD.svg. In: *Wikipedia: the free encyclopedia* [online]. San Francisco (CA): Wikimedia Foundation, 2001- [cit. 2012-06-02]. Dostupné z: <http://cs.wikipedia.org/wiki/Soubor:OECD.svg>
- Soubor:Schengen Area.svg. In: *Wikipedia: the free encyclopedia* [online]. San Francisco (CA): Wikimedia Foundation, 2001- [cit. 2012-06-02]. Dostupné z: http://cs.wikipedia.org/wiki/Soubor:Schengen_Area.svg
- Soubor:Supranational European Bodies.png. In: *Wikipedia: the free encyclopedia* [online]. San Francisco (CA): Wikimedia Foundation, 2001- [cit. 2012-06-02]. Dostupné z: http://cs.wikipedia.org/wiki/Soubor:Supranational_European_Bodies.png
- REIS, Júlio. Soubor:EFTA AELE countries.svg. In: *Wikipedia: the free encyclopedia* [online]. San Francisco (CA): Wikimedia Foundation, 2001- [cit. 2012-06-02]. Dostupné z: http://cs.wikipedia.org/wiki/Soubor:EFTA_AELE_countries.svg
- Soubor:CEFTA 2007.PNG. In: *Wikipedia: the free encyclopedia* [online]. San Francisco (CA): Wikimedia Foundation, 2001- [cit. 2012-06-02]. Dostupné z: http://cs.wikipedia.org/wiki/Soubor:CEFTA_2007.PNG
- EMILFARO. Světová obchodní organizace. In: *Wikipedia: the free encyclopedia* [online]. San Francisco (CA): Wikimedia Foundation, 2001- [cit. 2012-06-02]. Dostupné z: http://cs.wikipedia.org/wiki/Sv%C4%9Btov%C3%A1_obchodn%C3%AD_organizace

- Soubor:OPEC now.svg. In: *Wikipedia: the free encyclopedia* [online]. San Francisco (CA): Wikimedia Foundation, 2001- [cit. 2012-06-02]. Dostupné z: http://cs.wikipedia.org/wiki/Soubor:OPEC_now.svg
- BOURGEOIS. Soubor:OPEC.svg. In: *Wikipedia: the free encyclopedia* [online]. San Francisco (CA): Wikimedia Foundation, 2001- [cit. 2012-06-02]. Dostupné z: <http://cs.wikipedia.org/wiki/Soubor:OPEC.svg>
- Soubor:APECMitgliedsstaaten map redraw.png. In: *Wikipedia: the free encyclopedia* [online]. San Francisco (CA): Wikimedia Foundation, 2001- [cit. 2012-06-02]. Dostupné z: http://cs.wikipedia.org/wiki/Soubor:APECMitgliedsstaaten_map_redraw.png
- COVARRUBIAS, Alex. Soubor:NAFTA logo.png. In: *Wikipedia: the free encyclopedia* [online]. San Francisco (CA): Wikimedia Foundation, 2001- [cit. 2012-06-02]. Dostupné z: http://cs.wikipedia.org/wiki/Soubor:NAFTA_logo.png
- [Http://en.wikipedia.org/wiki/File:APEC_2012_logo.png](http://en.wikipedia.org/wiki/File:APEC_2012_logo.png). In: *Wikipedia: the free encyclopedia* [online]. San Francisco (CA): Wikimedia Foundation, 2001- [cit. 2012-06-02]. Dostupné z: http://en.wikipedia.org/wiki/File:APEC_2012_logo.png
- Soubor:Flag of Mercosur.svg. In: *Wikipedia: the free encyclopedia* [online]. San Francisco (CA): Wikimedia Foundation, 2001- [cit. 2012-06-02]. Dostupné z: http://cs.wikipedia.org/wiki/Soubor:Flag_of_Mercosur.svg
- MENEGAZ, Felipe. Soubor:Mercosul.svg. In: *Wikipedia: the free encyclopedia* [online]. San Francisco (CA): Wikimedia Foundation, 2001- [cit. 2012-06-02]. Dostupné z: <http://cs.wikipedia.org/wiki/Soubor:Mercosul.svg>

- BIČÍK, Ivan a Bohumír JANSKÝ. *Příroda a lidé Země: Učebnice zeměpisu pro střední školy*. Praha: Nakladatelství České geografické společnosti s. r. o., 2001. ISBN 80-86034-45-3.
- DEMEK, Jaromír, Vít VOŽENÍLEK a Miroslav VYSOUDIL. *Geografie pro střední školy 1: Fyzickogeografická část*. Praha: SPN - pedagogické nakladatelství, akciová společnost, 1997. ISBN 80-85937-73-5.
- BIČÍK, Ivan, Vladimír BAAR, Zdeněk ČERMÁK, Václav FRAJER a Radim PERLÍN. *Hospodářský zeměpis: globální geografické aspekty světového hospodářství*. Praha: Nakladatelství České geografické společnosti s. r. o., 2003. ISBN 80-86034-52-6.
- VALENTA, Václav a Alois MICHÁLEK. *Současný svět: Učebnice zeměpisu pro základní školy a víceletá gymnázia*. Praha: Nakladatelství České geografické společnosti, s. r. o., 1998. ISBN 80-86034-21-6.
- SMOLOVÁ, Irena a Miroslav VYSOUDIL. *Zeměpis na dlani*. Olomouc: Rubico, 2003. ISBN 80-85839-881.
- KRÁL, Václav. *Fyzická geografie Evropy*. Praha: Academia, 1999. ISBN 80-200-0684-2.
- ŠLACHTA, Mojmír, Tomáš BURDA a Milan HOLEČEK. *Ohniska napětí ve světě*. Praha: Kartografie Praha, a. s., a Nakladatelství České geografické společnosti, s. r. o., 2007. ISBN 978-80-7011-926-6.
- PLUSKAL, Miroslav, Petr BRADÁČ, Petr KRAUS a Marie KRAUSOVÁ. *Zeměpis pro 8.ročník: Společenské složky krajiny, Politická mapa světa*. Praha: Nakladatelství Alter, 2003. ISBN 80-7245-049-2.
- SMOLOVÁ, Irena a Miroslav VYSOUDIL. *Zeměpis: Ilustrovaný přehled středoškolského zeměpisu*. Olomouc: Rubico, 2003. ISBN 80-85839-88-1