

INVESTICE DO ROZVOJE VZDĚLÁVÁNÍ

OHNISKA NAPĚTÍ VE SVĚTĚ

Afrika

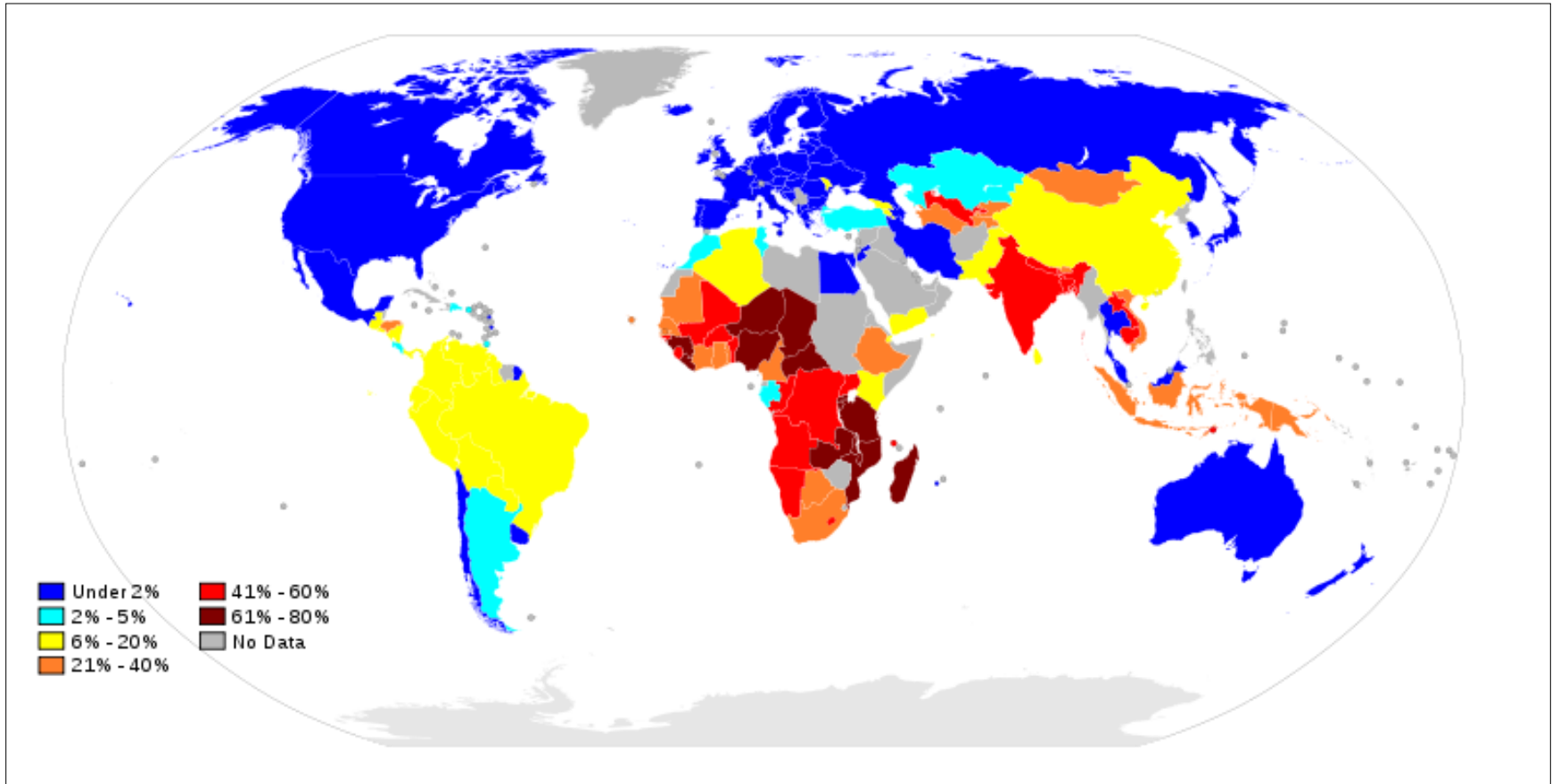
Tato prezentace byla vytvořena v rámci projektu CZ.1.07/1.1.04/03.0045

Afrika – kontinent problémů

- nedostatek vody
- chudoba
- hlad
- nemoci
- ngramotnost
- války
- konflikty



Chudoba

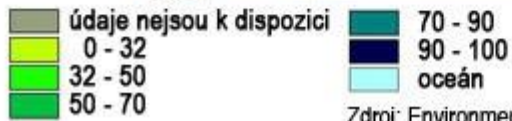
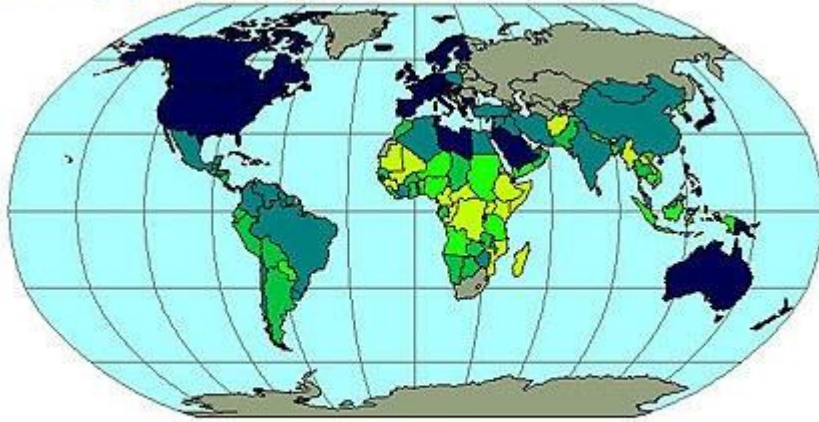


Procento populace žijící pod **1,25 \$ za den - hranice extrémní chudoby stanovená Světovou bankou**

[http://cs.wikipedia.org/wiki/Soubor:Percent_of_population_living_on_less_than_\\$1.25_per_day.svg](http://cs.wikipedia.org/wiki/Soubor:Percent_of_population_living_on_less_than_$1.25_per_day.svg)

<http://cs.wikipedia.org/wiki/Chudoba>

Přístup populace k pitné vodě (v procentech)



aktuálně.cz

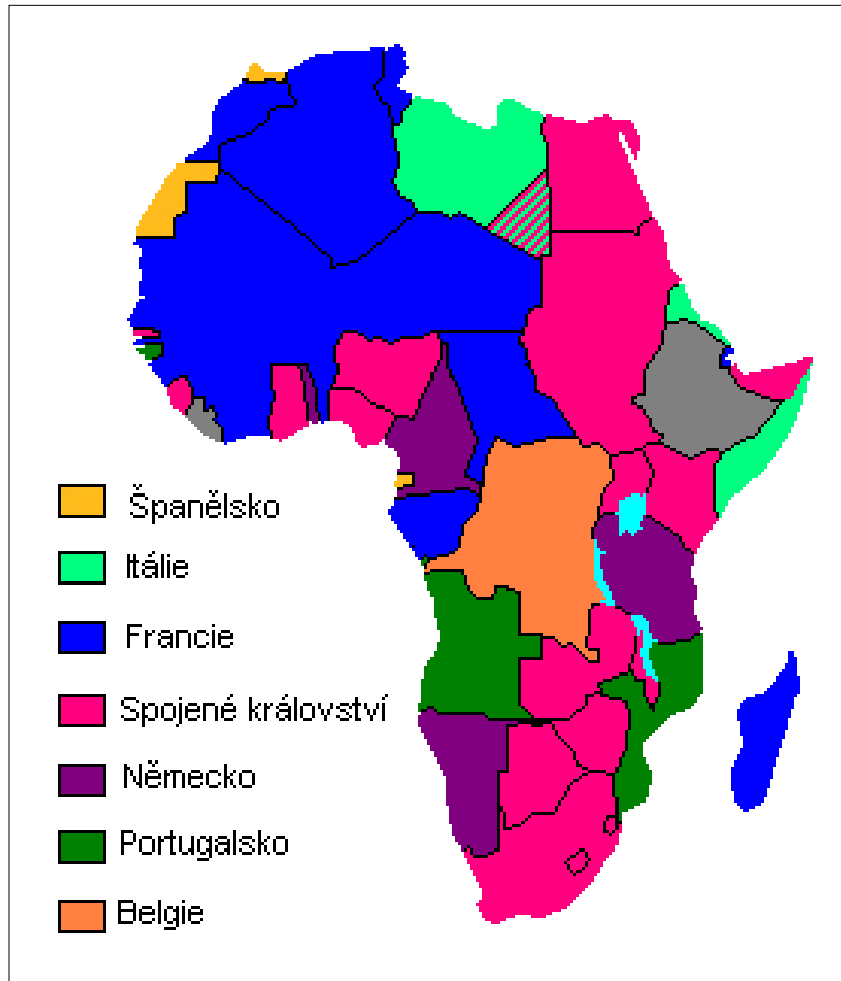
Zdroj: Environmental Systems Research Institute



Pitná voda, chudoba, hlad



Válečné konflikty

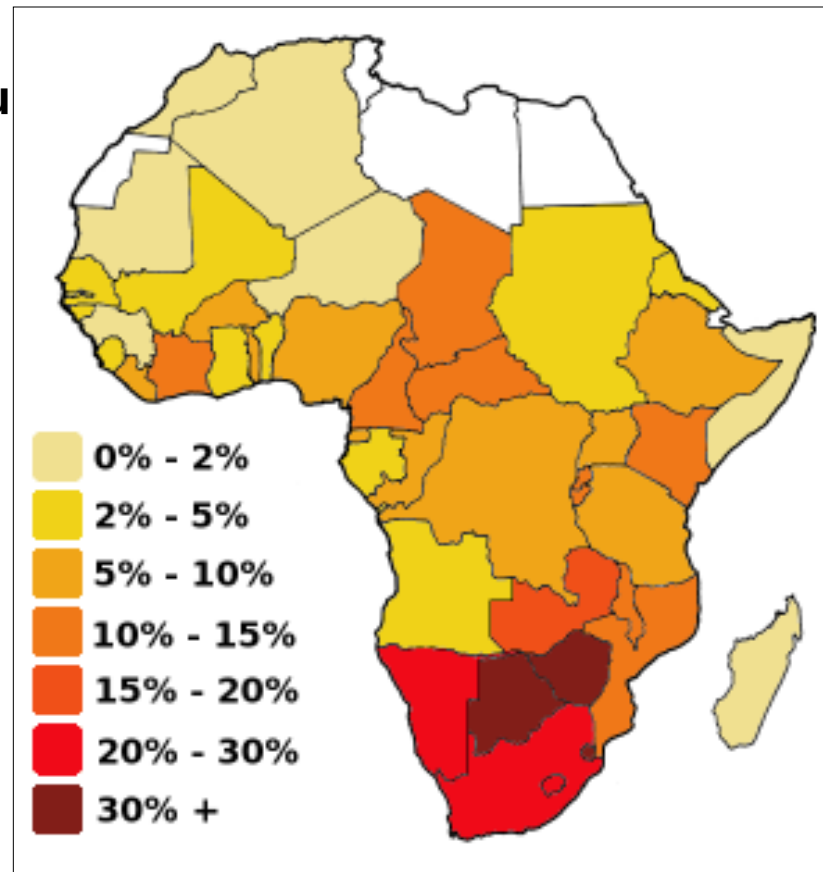


Mapa ukazující koloniální panství jednotlivých evropských států v Africe

Afrika

- vnitropolitické střety, hladomory, povstání, pohraniční konflikty
neproduktivní ekonomika
- pouze vývoz zemědělských plodin a nezpracovaných surovin
- **1/4** obyvatelstva na pokraji **hladu**
- obrovská **chudoba**
- nekontrolované **šíření AIDS**
a dalších chorob
- **závislost na cizí pomoci**
- finance, potraviny, léky ...

Rozšíření nákazy HIV v Africe -
data jsou z let 1999–2000



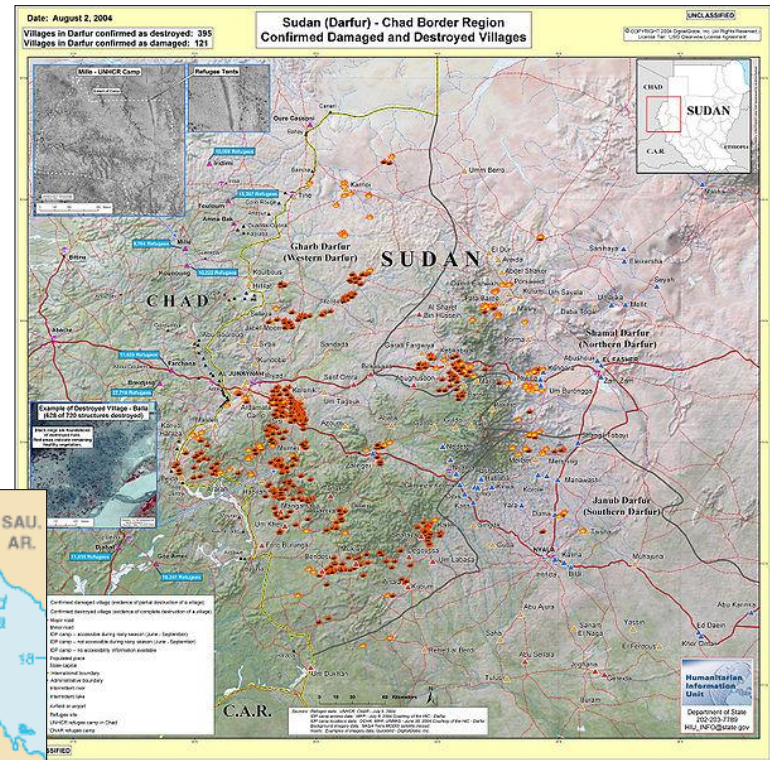
- **S** – **arabské** obyvatelstvo vyznávající **islám**
- **J** – **černošské** obyvatelstvo hlásící se k **animismu a křesťanství**
- autoritativní režim **Omara al- Bašira**
- **9. červenec 2011** – osamocení jihu - **Jižní Súdán**
- **Dárfúr** – nájezdy militantní skupiny **Janjaweed**
- genocida, tisíce mrtvých

Omar al- Bašira



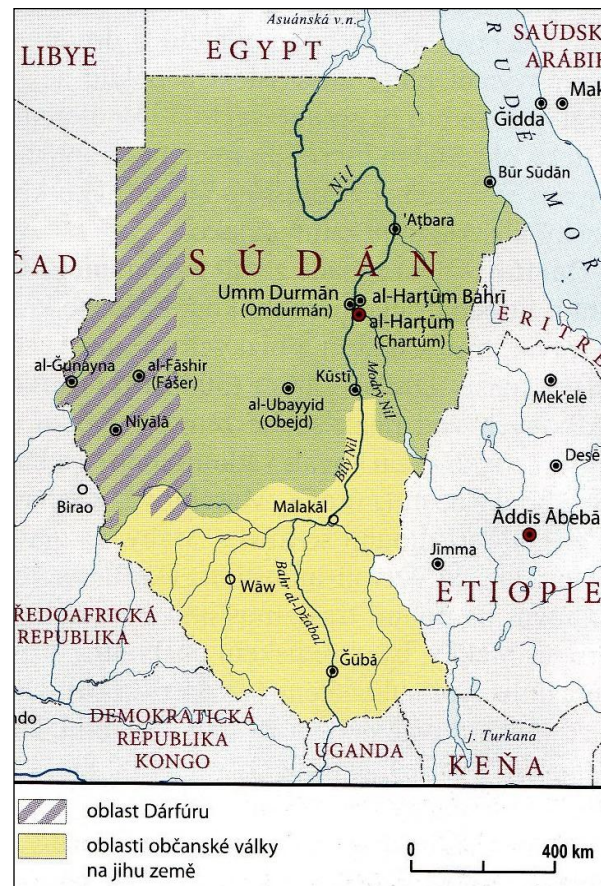
Konflikt v Dárfúru

- Provládní milice „Džandžavíd“
- volně přeloženo jako ozbrojení muži na koních či velbloudech jsou následovníky arabského kmene **Baggarů**



Vesnice vypálené
v Dárfúru v roce 2004

- **Militantní skupiny JANJAWEEED** jsou spojovány s masivním porušováním lidských práv zahrnujícím hromadné vraždy, rabování, znásilňování....
- Válka si již vyžádala několik desítek tisíc životů
- odhady některých **nevládních organizací** se pohybují kolem 400 000
- americká vláda tento konflikt označuje za **genocidu**
- **Ve zprávě z 31. ledna 2005 OSN odmítá situaci označit za genocidu.**
- **Přes hromadné vraždy a znásilňování se totiž nepodařilo prokázat genocidní záměr.**

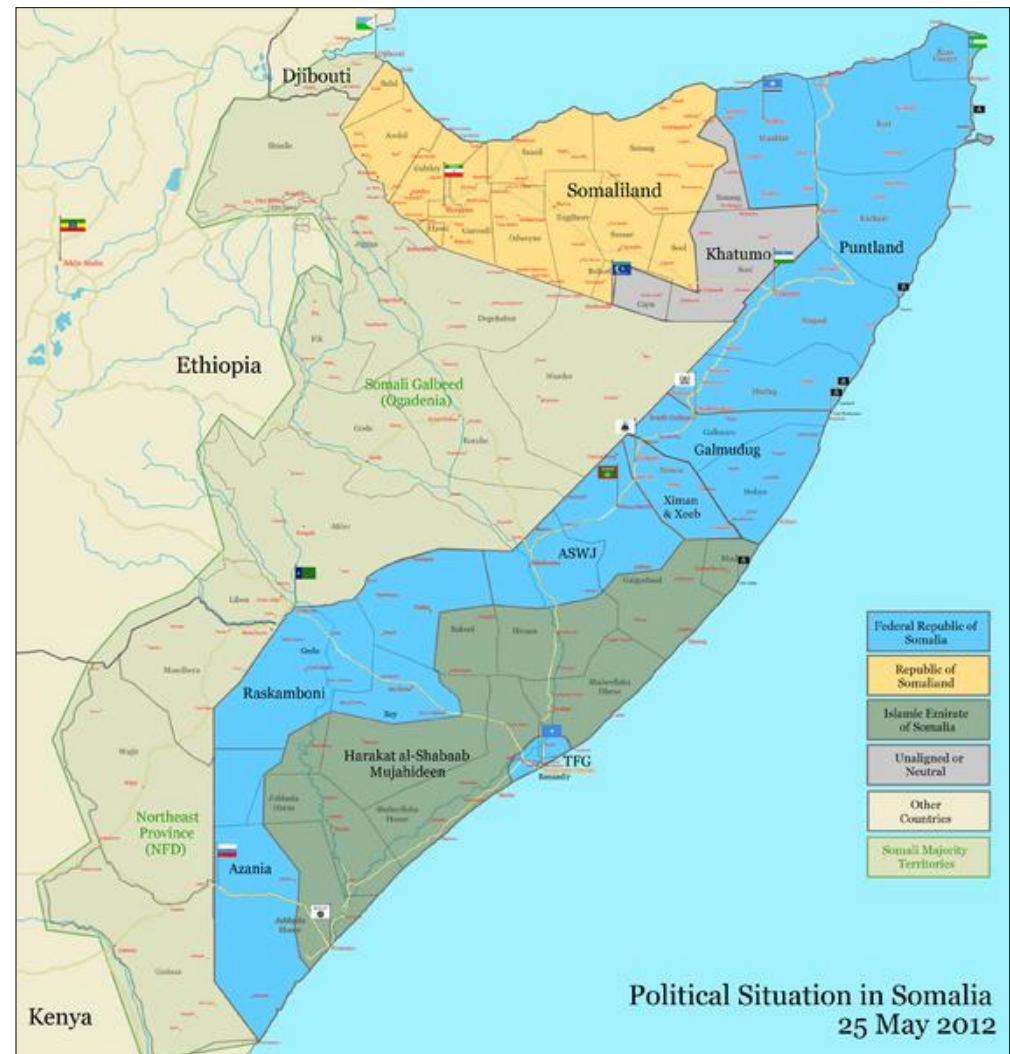


Afrika

Somálsko

- stát existuje jen **formálně**, bez uznávané vlády
- moc rozdělena do mezinárodně neuznávaných republik
- **Somaliland, Puntland,...**
- probíhající **občanská válka**
- velká chudoba - **hladomor**
- **pirátství** – možnost obživy, zisku peněz a zbraní

<http://cs.wikipedia.org/wiki/Som%C3%A1lsko>



http://cs.wikipedia.org/wiki/Soubor:Somalia_map_states_regions_districts.png

Somálsko - pirátství

„**Somálci**“ vědí jak vyvést ekonomiku z recese.“

Somálskou ekonomiku táhnou **piráti**, **výkupné**, které získávají od bohatých států.

To pak utrácejí doma a oživují tím **občanskými válkami** zdecimovanou ekonomiku. Somálští piráti



V současnosti se v Džibuti, Etiopii, Keni, Somálsku a na východě Ugandy nachází již asi **šest milionů** hladovějících, kterým je rozdávána humanitární pomoc

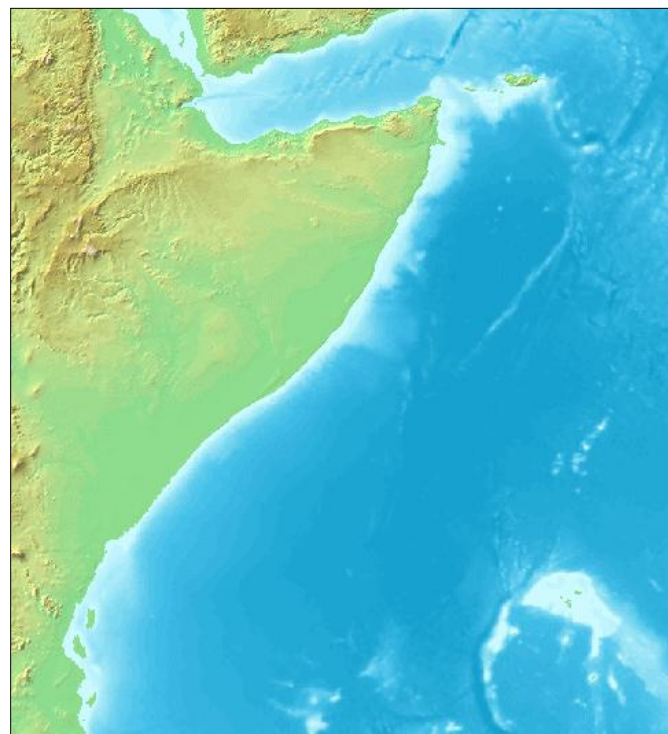
SOMÁLSKO



Zadržená pirátská loď

Ze Somálska utíkají desetitisíce lidí - před hladem a nekončící občanskou válkou

Sucho Afrického rohu je nejhorší za posledních 60 let



Afrika Demokratická republika Kongo

prezident J. Kabila
– ovládající jen
Kinshasu a okolí

zbytek území pod
vedením lokálních
držitelů moci
anarchie

od r. 1997 – boje na
východě země
každodenní
znásilňování žen



2006 – svobodné volby – nenastala
žádná změna - 3,9 mil. mrtvých

Afrika

Nigérie

- muslimsko – křesťanská etnika
- zneklidněna těžbou ropy v bažinách
- zátěž na ŽP
- chybí spravedlivé rozdělení peněz z prodeje ropy
- odbojné skupiny a loupeživé tlupy sabotáže, krádeže
- únosy a útoky se ztrátami na životech
- hnutí za osvobození delty Nigeru



Národní mešita v Abuje




Nigérie

- odhad více než 167 milionů obyvatel nejlidnatější africký stát
- **porodnost** - 2009 dosahovala **5,6 živě** narozených dětí na matku
- odhady OSN - do roku 2100 zvýšení na **730 milionů** obyvatel
- **přes výše uvedené problémy patří mezi úspěšné demokracie**



Goodluck Jonathan prezident



Co jsme si zapamatovali?

- Které z fosilních paliv hlavním vývozním artiklem z Afriky?
 - Co se skrývá pod pojmem Janjaweed?
 - Je Somaliland mezinárodně uznávaným územím?
 - Ve které zemi se těží obrovské množství ropy v bažinatých oblastech?
 - Popiš problémy spojené s těžbou.
-

Zdroje:

- PODZEMNIK. Soubor:African continent-cs.svg. In: *Wikipedia: the free encyclopedia* [online]. San Francisco (CA): Wikimedia Foundation, 2001- [cit. 2012-06-06]. Dostupné z: http://cs.wikipedia.org/wiki/Soubor:African_continent-cs.svg
- Soubor:Percent of population living on less than \$1.25 per day.svg. In: *Wikipedia: the free encyclopedia* [online]. San Francisco (CA): Wikimedia Foundation, 2001- [cit. 2012-06-06]. Dostupné z: [http://cs.wikipedia.org/wiki/Soubor:Percent_of_population_living_on_less_than_\\$1.25_per_day.g](http://cs.wikipedia.org/wiki/Soubor:Percent_of_population_living_on_less_than_$1.25_per_day.g)
- CHUDOBA. In: [online]. [cit. 2012-06-06]. Dostupné z: <http://afrikaglobalproblems.freepage.cz/nova-stranka-41778/>
- NEDOSTATEK PITNÉ VODY. In: [online]. [cit. 2012-06-06]. Dostupné z: <http://afrikaglobalproblems.freepage.cz/nova-stranka-41781/>
- VÁLKY, POLITICKÉ ROZBROJE. In: [online]. [cit. 2012-06-06]. Dostupné z: <http://afrikaglobalproblems.freepage.cz/nova-stranka-41779/>
- RYAN. Soubor:Africacolony.PNG. In: *Wikipedia: the free encyclopedia* [online]. San Francisco (CA): Wikimedia Foundation, 2001- [cit. 2012-06-06]. Dostupné z: <http://cs.wikipedia.org/wiki/Soubor:Africacolony.PNG>
- NOYES, Sascha. Soubor:Africa HIV-AIDS 300px.png. In: *Wikipedia: the free encyclopedia* [online]. San Francisco (CA): Wikimedia Foundation, 2001- [cit. 2012-06-06]. Dostupné z: http://cs.wikipedia.org/wiki/Soubor:Africa_HIV-AIDS_300px.png
- SIDOROV, Nicolay. Soubor:Map of Abyei Area en.png. In: *Wikipedia: the free encyclopedia* [online]. San Francisco (CA): Wikimedia Foundation, 2001- [cit. 2012-06-06]. Dostupné z: http://cs.wikipedia.org/wiki/Soubor:Map_of_Abyei_Area_en.png
- Soubor:Omar al-Bashir, 12th AU Summit, 090131-N-0506A-342.jpg. In: *Wikipedia: the free encyclopedia* [online]. San Francisco (CA): Wikimedia Foundation, 2001- [cit. 2012-06-02]. Dostupné z: http://cs.wikipedia.org/wiki/Soubor:Omar_al-Bashir,_12th_AU_Summit,_090131-N-0506A-342.jpg
- Soubor:Villages destroyed in the Darfur Sudan 2AUG2004.jpg. In: *Wikipedia: the free encyclopedia* [online]. San Francisco (CA): Wikimedia Foundation, 2001- [cit. 2012-06-06]. Dostupné z: http://cs.wikipedia.org/wiki/Soubor:Villages_destroyed_in_the_Darfur_Sudan_2AUG2004.jpg
- CHRISO. Soubor:Darfur map.png. In: *Wikipedia: the free encyclopedia* [online]. San Francisco (CA): Wikimedia Foundation, 2001- [cit. 2012-06-06]. Dostupné z: http://cs.wikipedia.org/wiki/Soubor:Darfur_map.png
- DAHL, James. Soubor:Somalia map states regions districts.png. In: *Wikipedia: the free encyclopedia* [online]. San Francisco (CA): Wikimedia Foundation, 2001- [cit. 2012-06-06]. Dostupné z: http://cs.wikipedia.org/wiki/Soubor:Somalia_map_states_regions_districts.png
- NÁDVORNÍK. Soubor:Mapa Somálska.png. In: *Wikipedia: the free encyclopedia* [online]. San Francisco (CA): Wikimedia Foundation, 2001- [cit. 2012-06-06]. Dostupné z: http://cs.wikipedia.org/wiki/Soubor:Mapa_Som%C3%A1lska.png
- S. STEVENS, William. Soubor:Sirius Star 2008a.jpg. In: *Wikipedia: the free encyclopedia* [online]. San Francisco (CA): Wikimedia Foundation, 2001- [cit. 2012-06-06]. Dostupné z: L. http://cs.wikipedia.org/wiki/Soubor:Sirius_Star_2008a.jpg
- BEAUREGARD/RELEASED, Eric. Soubor:Pirates capture-May 2009.jpg. In: *Wikipedia: the free encyclopedia* [online]. San Francisco (CA): Wikimedia Foundation, 2001- [cit. 2012-06-06]. Dostupné z: http://cs.wikipedia.org/wiki/Soubor:Pirates_capture-May_2009.jpg
- R. ZALASKY, Jason. Soubor:Somali Pirates.jpg. In: *Wikipedia: the free encyclopedia* [online]. San Francisco (CA): Wikimedia Foundation, 2001- [cit. 2012-06-06]. Dostupné z: http://cs.wikipedia.org/wiki/Soubor:Somali_Pirates.jpg
- Soubor:Somali Piracy Map.png. In: *Wikipedia: the free encyclopedia* [online]. San Francisco (CA): Wikimedia Foundation, 2001- [cit. 2012-06-06]. Dostupné z: http://cs.wikipedia.org/wiki/Soubor:Somali_Piracy_Map.png
-

- NÁDVORNÍK. Soubor:Mapa dem rep Kongo.png. In: *Wikipedia: the free encyclopedia* [online]. San Francisco (CA): Wikimedia Foundation, 2001- [cit. 2012-06-06]. Dostupné z: http://cs.wikipedia.org/wiki/Soubor:Mapa_dem_rep_Kongo.png
 - C. STIKKEL, Helene. Soubor:Joseph kabila.jpg. In: *Wikipedia: the free encyclopedia* [online]. San Francisco (CA): Wikimedia Foundation, 2001- [cit. 2012-06-06]. Dostupné z: http://cs.wikipedia.org/wiki/Soubor:Joseph_kabila.jpg
 - Soubor:Flag of the Democratic Republic of the Congo.svg. In: *Wikipedia: the free encyclopedia* [online]. San Francisco (CA): Wikimedia Foundation, 2001- [cit. 2012-06-06]. Dostupné z: http://cs.wikipedia.org/wiki/Soubor:Flag_of_the_Democratic_Republic_of_the_Congo.svg
 - CHAKERA, Shiraz. Soubor:AbujaNationalMosque.jpg. In: *Wikipedia: the free encyclopedia* [online]. San Francisco (CA): Wikimedia Foundation, 2001- [cit. 2012-06-06]. Dostupné z: <http://cs.wikipedia.org/wiki/Soubor:AbujaNationalMosque.jpg>
 - STUCKERT/PR, Ricardo. Soubor:Goodluck Jonathan.jpg. In: *Wikipedia: the free encyclopedia* [online]. San Francisco (CA): Wikimedia Foundation, 2001- [cit. 2012-06-06]. Dostupné z: http://cs.wikipedia.org/wiki/Soubor:Goodluck_Jonathan.jpg
 - Soubor:Twenty naira.jpg. In: *Wikipedia: the free encyclopedia* [online]. San Francisco (CA): Wikimedia Foundation, 2001- [cit. 2012-06-06]. Dostupné z: http://cs.wikipedia.org/wiki/Soubor:Twenty_naira.jpg
-
- BIČÍK, Ivan a Bohumír JANSKÝ. *Příroda a lidé Země: Učebnice zeměpisu pro střední školy*. Praha: Nakladatelství České geografické společnosti s. r. o., 2001. ISBN 80-86034-45-3.
 - DEMEK, Jaromír, Vít VOŽENÍLEK a Miroslav VYSOUDIL. *Geografie pro střední školy 1: Fyzickogeografická část*. Praha: SPN - pedagogické nakladatelství, akciová společnost, 1997. ISBN 80-85937-73-5.
 - BIČÍK, Ivan, Vladimír BAAR, Zdeněk ČERMÁK, Václav FRAJER a Radim PERLÍN. *Hospodářský zeměpis: globální geografické aspekty světového hospodářství*. Praha: Nakladatelství České geografické společnosti s. r. o., 2003. ISBN 80-86034-52-6.
 - VALENTA, Václav a Alois MICHÁLEK. *Současný svět: Učebnice zeměpisu pro základní školy a víceletá gymnázia*. Praha: Nakladatelství České geografické společnosti, s. r. o., 1998. ISBN 80-86034-21-6.
 - SMOLOVÁ, Irena a Miroslav VYSOUDIL. *Zeměpis na dlani*. Olomouc: Rubico, 2003. ISBN 80-85839-88-1.
 - KRÁL, Václav. *Fyzická geografie Evropy*. Praha: Academia, 1999. ISBN 80-200-0684-2.
 - ŠLACHTA, Mojmír, Tomáš BURDA a Milan HOLEČEK. *Ohniska napětí ve světě*. Praha: Kartografie Praha, a. s., a Nakladatelství České geografické společnosti, s. r. o., 2007. ISBN 978-80-7011-926-6.
 - PLUSKAL, Miroslav, Petr BRADÁČ, Petr KRAUS a Marie KRAUSOVÁ. *Zeměpis pro 8.ročník: Společenské složky krajiny, Politická mapa světa*. Praha: Nakladatelství Alter, 2003. ISBN 80-7245-049-2.
 - SMOLOVÁ, Irena a Miroslav VYSOUDIL. *Zeměpis: Ilustrovaný přehled středoškolského zeměpisu*. Olomouc: Rubico, 2003. ISBN 80-85839-88-1