



INVESTICE DO ROZVOJE VZDĚLÁVÁNÍ

# Regiony

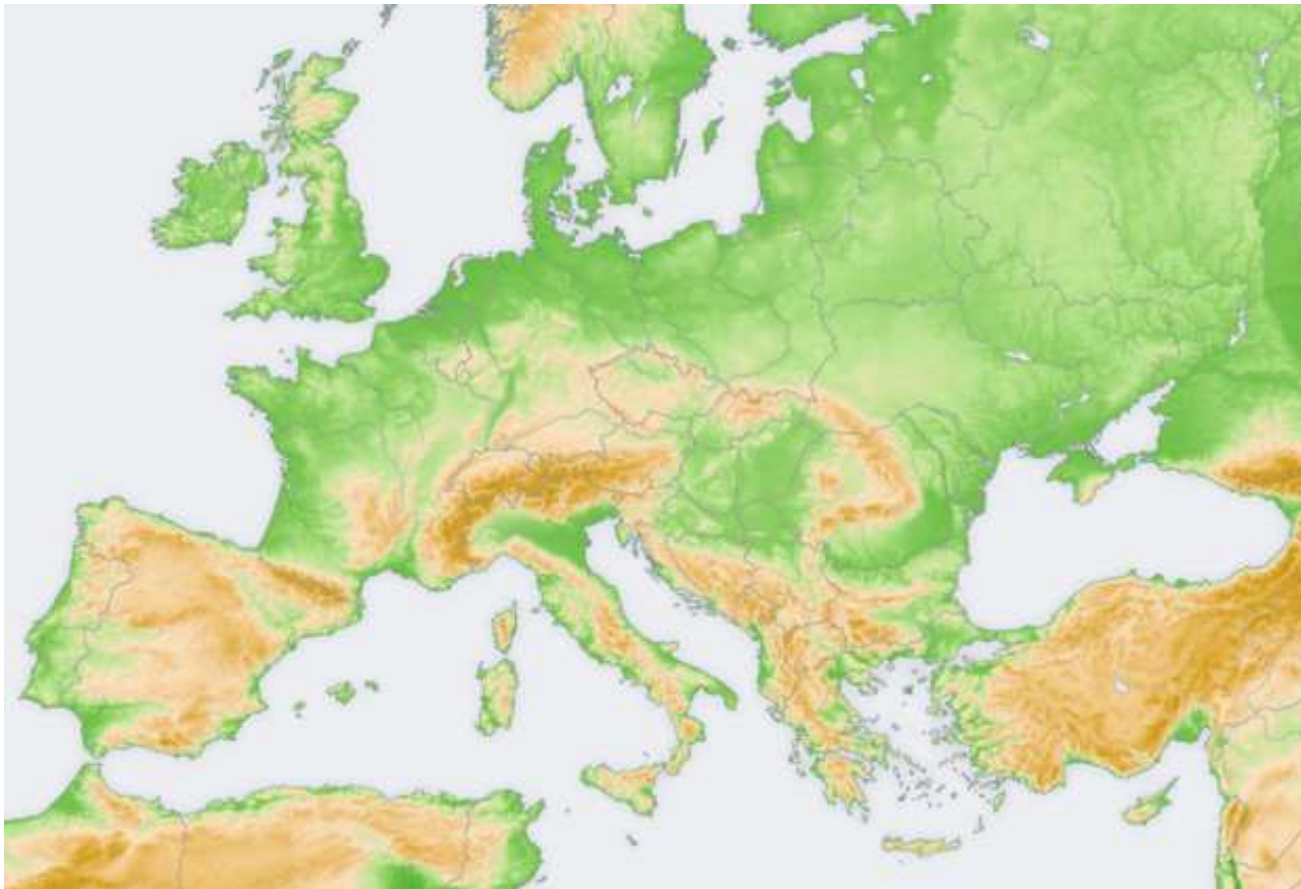
## Jihovýchodní Evropa: historický vývoj

Tato prezentace byla vytvořena v rámci projektu CZ.1.07/1.1.04/03.0045

# JV Evropa

Poloha: **Balkánský poloostrov**

Prostudujte si odkaz: <http://mapyourinfo.com/wiki/cs.wikipedia.org/Balk%C3%A1n/>



**Které pojmy se vám vybaví při vyslovení názvu**

**Balkánský poloostrov?**

**Co víte o přírodě, obyvatelstvu, státech, historii této oblasti?**

**Které státy jste navštívili?**

**Čím vás zaujaly?**

Mapy:

<http://www.britannica.com/EBchecked/media/62181/>

# JV Evropa: poloha

Slovensko  
Chorvatsko  
Bosna a Hercegovina  
Srbsko  
Černá Hora  
Kosovo  
Makedonie  
Albánie  
Rumunsko  
Bulharsko



---

# Státy

**Vyhledejte údaje o současné politické a socioekonomické situaci jednotlivých států regionu.**

**Vyhledejte zajímavosti k jednotlivým státům.**

**Odkazy:**

Ministerstvo zahraničních věcí ČR:

[http://www.mzv.cz/jnp/cz/encyklopedie\\_statu/evropa/index.html](http://www.mzv.cz/jnp/cz/encyklopedie_statu/evropa/index.html)

Wikipedie:

[http://cs.wikipedia.org/wiki/Jihov%C3%BDchodn%C3%AD\\_Evropa](http://cs.wikipedia.org/wiki/Jihov%C3%BDchodn%C3%AD_Evropa)

[http://cs.wikipedia.org/wiki/Seznam\\_sv%C4%9Btov%C3%A9ho\\_d%C4%9Bdictv%C3%AD\\_v\\_Evrop%C4%9B:\\_Alb%C3%A1nie\\_a%C5%BE\\_Chorvatsko](http://cs.wikipedia.org/wiki/Seznam_sv%C4%9Btov%C3%A9ho_d%C4%9Bdictv%C3%AD_v_Evrop%C4%9B:_Alb%C3%A1nie_a%C5%BE_Chorvatsko)

Česká agentura na podporu obchodu/Czech Trade:

<http://www.businessinfo.cz/cz/rubrika/teritorialni-informace-zeme/1000540/>

World Factbook:

[https://www.cia.gov/library/publications/the-world-factbook/wfbExt/region\\_eur.html](https://www.cia.gov/library/publications/the-world-factbook/wfbExt/region_eur.html)

Světová zdravotnická organizace:

<http://www.who.int/countries/en/>

Statistiky OSN:

<http://data.un.org/CountryProfile.aspx?crName=Albania>

---

# Státy



## S pomocí odkazu

[http://www.google.cz/publicdata/explore?ds=d5bncppjof8f9\\_&ctype=l&strail=false&bcs=d&nسلم=h&hl=cs&dl=cs](http://www.google.cz/publicdata/explore?ds=d5bncppjof8f9_&ctype=l&strail=false&bcs=d&nسلم=h&hl=cs&dl=cs)

**porovnávejte státy JV Evropy podle různých ukazatelů, komentujte grafy.**

## Porovnejte státy podle rozlohy a počtu obyvatel (rok 2011):

	Slovensko	Chorvatsko	Bosna a Herceg.	Srbsko	Černá Hora	Makedonie	Kosovo	Albánie
Rozloha (tis. km <sup>2</sup> )	20,3	56,6	51,2	77,5	13,8	25,7	10,9	28,7
Počet ob. (mil)	2,0	4,5	4,6	7,3	0,6	2,0	1,8	3,0

Zdroj: [https://www.cia.gov/library/publications/the-world-factbook/wfbExt/region\\_eur.html](https://www.cia.gov/library/publications/the-world-factbook/wfbExt/region_eur.html)

# Státy

Popište národnosti, jazyky, typy písma a náboženské vyznání jednotlivých států JV Evropy:

Text ze Všeobecné deklarace lidských práv:

**Slovinsky:** Obdarjeni so z razumom in vestjo

**Chorvatsky:** Ona su obdarena razumom i sviješću

**Srbsky:** Она су обдарена разумом и свешћу

**Bosensky:** Она су обдарена разумом и свијешћу

**Makedonsky:** Тие се обдарени со разум и совест

**Česky:** Jsou nadáni rozumem a svědomím

4a) – e)



Zdroj: <http://cs.wikipedia.org>

[http://commons.wikimedia.org/wiki/File:Yugoslavia\\_ethnic\\_map.jpg?uselang=cs](http://commons.wikimedia.org/wiki/File:Yugoslavia_ethnic_map.jpg?uselang=cs)

# Státy

Které státy JV Evropy byly součástí Rakousko-Uherska?  
Popište jejich národnostní složení a náboženství.



---

# Historický vývoj JV Evropy

**S pomocí následujících odkazů prostuduj postupné změny na politické mapě JV Evropy.**

**Okomentuj vývoj jednotlivých státních útvarů.**

<http://maps.grida.no/go/graphic/political-history-of-the-balkan-region>

[http://www.euratlas.net/history/hisatlas/balkan\\_states/index.html](http://www.euratlas.net/history/hisatlas/balkan_states/index.html)

[http://www.euratlas.net/history/hisatlas/balkan\\_states/181500BK.html](http://www.euratlas.net/history/hisatlas/balkan_states/181500BK.html)

<http://desalas.org/mapas/balkan.htm>

Vhodné mapy ke studiu balkánského prostoru jsou též na odkazech:

<http://www.grida.no/publications/vg/balkan/>

<http://maps.grida.no/go/collection/balkan-vital-graphics>

**Animace:**

[http://upload.wikimedia.org/wikipedia/commons/archive/c/c4/20080302140401%21Balkans\\_Animation\\_1800-2006.gif?uselang=cs](http://upload.wikimedia.org/wikipedia/commons/archive/c/c4/20080302140401%21Balkans_Animation_1800-2006.gif?uselang=cs)

[http://commons.wikimedia.org/wiki/Category:Animated\\_maps\\_of\\_Bosnia\\_and\\_Herzegovina?uselang=cs](http://commons.wikimedia.org/wiki/Category:Animated_maps_of_Bosnia_and_Herzegovina?uselang=cs)

[http://commons.wikimedia.org/wiki/Category:Animated\\_maps\\_of\\_the\\_Ottoman\\_Empire?uselang=cs](http://commons.wikimedia.org/wiki/Category:Animated_maps_of_the_Ottoman_Empire?uselang=cs)

<http://commons.wikimedia.org/wiki/Balkans?uselang=cs>

[http://cs.wikipedia.org/wiki/Soubor:Former\\_Yugoslavia\\_wartime\\_animation\\_92-95.gif](http://cs.wikipedia.org/wiki/Soubor:Former_Yugoslavia_wartime_animation_92-95.gif)

<http://translate.google.cz/translate?hl=cs&langpair=en|cs&u=http://en.wikipedia.org/wiki/Balkans>

---



# Historický vývoj JV Evropy

Pokuste se popsat,  
k jakým změnám na  
politické mapě JV Evropy  
postupně docházelo  
od konce 19. století.

V kterých obdobích  
došlo k nejvýraznějším  
změnám?

Znáte pozadí těchto změn?



# Historický vývoj JV Evropy



**Rakousko-Uhersko, Osmanská říše (Turecko)**

1878 berlínský kongres

**Rumunsko, Srbsko, Černá Hora (přístup k moři)**

**BaH okupována R-U (formálně v Turecku)**

Autonomní bulharské knížectví v rámci Turecka  
(od Dunaje po Starou planinu)



1912, 1913 balkánské války

**Rumunsko** (zisk J Dobrudže)

**Bulharsko** (přístup k Egejskému moři,  
Pirinská Makedonie)

**Srbsko** (Vardarská Makedonie)

**Řecko** (Egejská Makedonie)

**Černá Hora** (Metohija)

**Albánie** (jen polovina alb. národa,  
zbytek Srbsku a ČH)

# Historický vývoj JV Evropy



1914-1918 1. světová válka

1918 Stát Slovinců, Chorvatů a Srbů (Stát SHS)  
na jihoslovanských územích RU,

**1918** spojením se Srbskem vzniká **Království SHS**

Rozdíly:

1) národnostní: 3 kmény jednoho jugoslávského národa:

Slo, Cho, Srb (z RU a ze Srbska),

ČH, Mak a Muslimové se považují za součást Srbů

2) jazykové: srbochorvatština, slovinština + jiné (1/4 ob.)

3) náboženské: katolíci, pravoslavní, islám

4) kulturní a hosp.: vyspělejší S (R-U), méně vyspělý J (Tur)

**1929** změna názvu na **Království Jugoslávie**

1941 rozpad

1943 Demokratická federativní Jugoslávie

**1946** změna názvu:

**Federativní lidová republika Jugoslávie**

Změny hranic Rumunska (ztráta Besarábie, Bukoviny)



# Historický vývoj JV Evropy

Popište současné státoprávní uspořádání JV Evropy:



Podle animace popište postupný rozpad Jugoslávie:

[http://commons.wikimedia.org/wiki/File:Breakup\\_of\\_Yugoslavia-TRY2.gif](http://commons.wikimedia.org/wiki/File:Breakup_of_Yugoslavia-TRY2.gif)

[http://commons.wikimedia.org/wiki/File:B%C3%BDval%C3%A1\\_Jugosl%C3%A1vie\\_CS.png?uselang=cs](http://commons.wikimedia.org/wiki/File:B%C3%BDval%C3%A1_Jugosl%C3%A1vie_CS.png?uselang=cs)

---

# Historický vývoj JV Evropy

## 1963 změna názvu na SFRJ

Od osvobození 1945 do 1991 federativní uspořádání: **federace národních států**

**Slovinsko**

**Chorvatsko** (zde Chorvati a Srbové)

**Bosna a Hercegovina** (zde Chorvati, Muslimové, Srbové)

**Srbsko** (zde autonomní oblasti **Vojvodina** – Maďaři i Srbové,  
**Kosovo** – Albánci i Srbové)

**Černá Hora** (zde Černohorci a Srbové)

**Makedonie** (zde Makedonci a Albánci)

Ústavně zaručená vedoucí úloha Svazu komunistů Jugoslávie

## 1953 – 1980 prezidentem Tito

1980 smrt prezidenta Tita, funkce prezidenta nahrazena kolektivním předsednictvem  
krize federace, ekonomické problémy

napětí v Kosovu (1981 požadavek rep.), zhoršení vztahů Sr – Ch

1986 Slobodan Milošević – předseda Svazu komunistů Srbska  
nacionalistické postoje vůči Kosovu  
(později obviněn ze zločinů proti lidskosti)

---

# Historický vývoj JV Evropy



Od roku 1991 postupný rozpad Jugoslávie:

**1991** nezávislost **Slovinska**

**1991** nezávislost **Chorvatska**

1991 – 1995 válka v Chorvatsku

**1991** nezávislost **Makedonie**

**1992** nezávislost **Bosny a Hercegoviny**

1992 – 1995 válka v Bosně

1999 válka v Kosovu

**1992** stát **Svazová republika Jugoslávie**

(federace Srbska a Černé Hory)

**2006** nezávislost **Černé Hory**

zánik SRJ (Srbsko, AO Kosovo, Vojvodina)

**2008** nezávislost **Kosova**

**2008** **Srbsko** (autonomní oblast Vojvodina)

# Slovensko

1991 vyhlášení nezávislosti  
bezproblémové (etnické a politické hranice se kryjí, 90% Slovinců)  
nejvyspělejší část Jugoslávie  
2004 vstup do EU, NATO



# Chorvatsko

1991 vyhlášení nezávislosti

1991 srbská menšina vyhlásila

**Republiku Srbská Krajina**

(Krajina, V a Z Slavonie)

**1991 – 1995 občanská válka**

strany konfliktu: **Chorvatsko**

(Franjo Tuđman, nacionalismus)

**Rep. Srbská Krajina**

(podporovaná Jugoslávskou armádou)

(Hadžič, Babič, Martič, obvinění z válečných zločinů)

1991 Vukovar (Chorvaté pobiti Srby)

**1995 Chorvatská armáda obsadila většinu území RSK**

**(RSK zaniká, odchod většiny Srbů do Jugoslávie)**

**1998 Chorvatsko získává plnou kontrolu nad celým svým územím**





# Bosna a Hercegovina

1992 vyhlášení nezávislosti BaH,  
ale spory o uspořádání státu

## 1992 – 1995 občanská válka

od 1992: dvě strany konfliktu:

**BaH** (Muslimové a Chorvati): Alija Izetbegović

**Republika Srbská** (Karadžič, Mladič, Šešelj,  
obvinění z válečných zločinů)

od 1993: tři válčící strany:

(Chorvatská republika Herceg-Bosna)

## 1992 – 1996 obléhání Sarajeva

(Srbové proti Muslimům, 10 000 mrtvých)

1995 západ zasahuje proti Republice Srbské

1995 Srebrenica – armádou RS zabito 8tis. Muslimů

## 1995 Daytonská mírová dohoda, podle níž

od 1996 BaH tvoří 2 entity a **distrikt Brčko**, který je jejich kondominiem:

**Republika Srbská**: unitární stát srbského národa

**Federace BaH**: federativní stát chorvatského a bosenského národa

Prostudujte odkaz:[http://commons.wikimedia.org/wiki/ Category:Animated maps of Bosnia and Herzegovina?uselang=cs](http://commons.wikimedia.org/wiki/Category:Animated_maps_of_Bosnia_and_Herzegovina?uselang=cs)



# Srbsko

**1992 Svazová republika Jugoslávie:** federace Srbska a Černé Hory  
(AO Kosovo a Metohija, Vojvodina)

**2006 Srbsko (Kosovo, Vojvodina),** ČH vyhlásila nezávislost

**2008 Srbsko (Vojvodina),** Kosovo vyhlásilo nezávislost

Slobodan Milošević: 1990 – 1997 prezident Srbska v rámci Jugoslávie  
1997 – 2000 prezident Svazové republiky Jugoslávie

SRJ do 1994: podpora Republiky Srbská Krajina (v Chorvatsku)  
a Republiky Srbské (v Bosně)  
sankce OSN

**Problém Kosova:** 1990 vyhlášení Kosovské republiky v rámci federace  
1996 UCK  
1999 bombardování Jugoslávie vojsky NATO  
KFOR, správa OSN  
2008 nezávislost

## ICTY:

[http://cs.wikipedia.org/wiki/Mezin%C3%A1rodn%C3%AD\\_trestn%C3%AD\\_tribun%C3%A1l\\_p%C3%B4\\_b%C3%BDvalou\\_Jugosl%C3%A1vii](http://cs.wikipedia.org/wiki/Mezin%C3%A1rodn%C3%AD_trestn%C3%AD_tribun%C3%A1l_p%C3%B4_b%C3%BDvalou_Jugosl%C3%A1vii)

# Srbsko

Popište následující mapky:

1992 - 2006



Federal Republic of Yugoslavia (1992-2003) and Serbia and Montenegro (2003-2006)

- - Republic of Serbia
- - autonomous provinces (Vojvodina and Kosovo)
- - Central Serbia (under direct jurisdiction of the government of Serbia)
- - Republic of Montenegro

15

2006 - 2008



16

od 2008



17

# Černá Hora

## 1992 – 2006 federace Srbska a Černé Hory

část Černohorců se pokládá současně za Srby  
problém: prosrbská orientace  
a černohorská prozápadní orientace

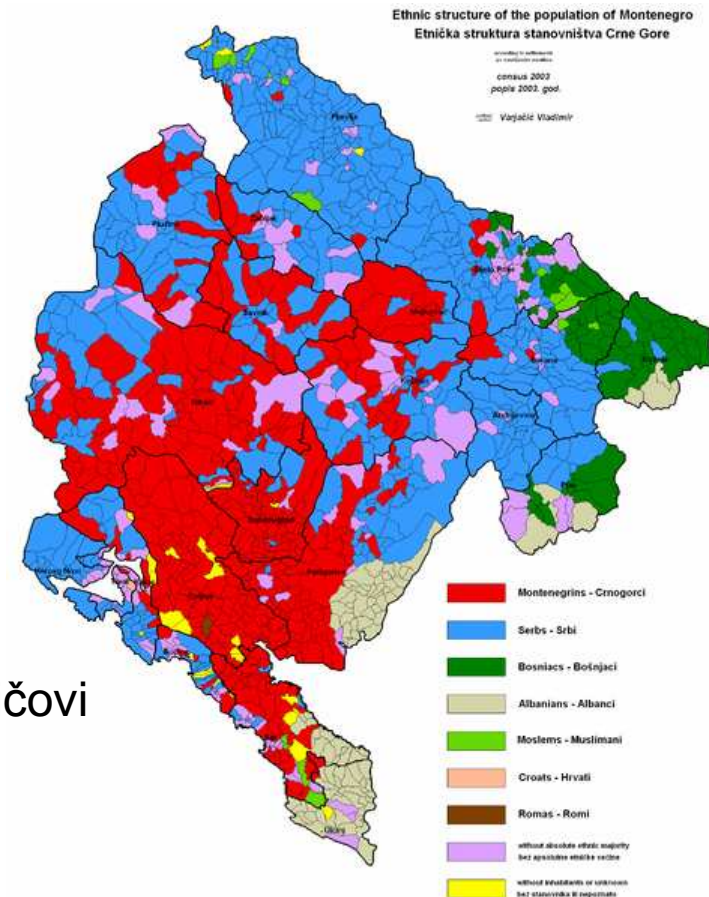
do 1997 loajální člen federace

1997 a 1998 volby,

k moci politici s prozápadní orientací

rozpory mezi skupinami pro a proti Miloševićovi

## 2006 vyhlášení nezávislosti



# Kosovo

AO v rámci Srbska v SFRJ

1990 omezení práv autonomních oblastí

vyhlášení Kosovské republiky v rámci federace,  
Srbskem neuznáno  
následné zrušení politické autonomie,  
název Kosovo a Metohija

1991 vyhlášení nezávislosti Kosova po ilegálním referendu

1992 Srbsko obnovuje kontrolu nad územím Kosova

**1992 – 1996 nenásilný odpor:** Ibrahim Rugova

**1996 – 1999 Kosovská osvobozenecká armáda UCK** (Thaci, Ceku)

terroristické útoky

1998 revolta přechází v ozbrojené povstání, otevřené boje, uprchlíci  
nátlak západu na dohodu

**1999 bombardování Jugoslávie vojsky NATO**

uzavření dohody: stažení srbských sil z Kosova

KFOR - mezin. mírové sbory pod vedením NATO

mezinárodní správa OSN 1999 – 2008

**2008 vyhlášení nezávislosti Kosova**, postupné uznání některými státy

Srbové jen v izolovaných enklávách



# Makedonie

**1991 vyhlášení nezávislosti, ústavní název: Republika Makedonie**

Řecko vzneslo požadavek na změnu názvu

1993 přijata do OSN pod názvem

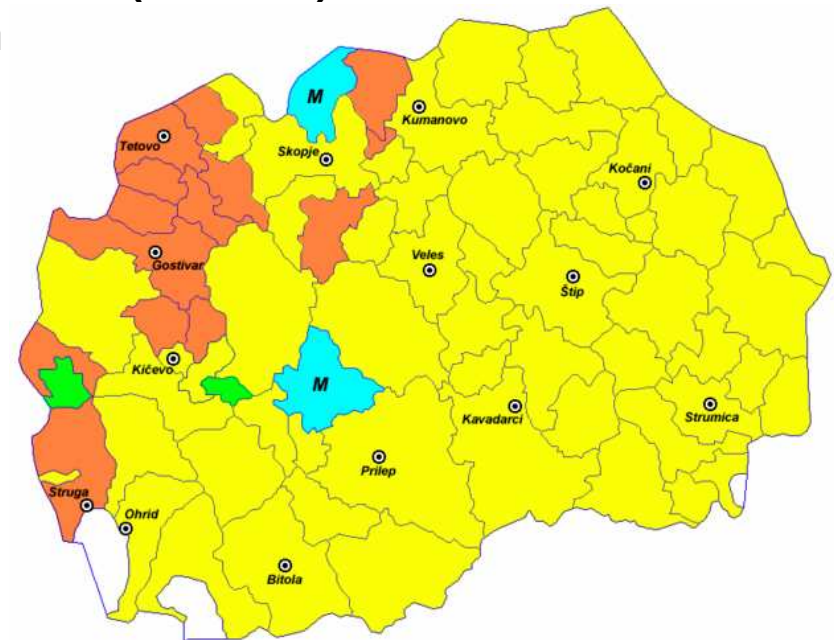
**Bývalá jugoslávská Republika Makedonie (FYROM)**

1995 po úpravě státní vlajky uznána Řeckem

Albánská menšina:

1992 ilegální referendum o autonomii  
pro Albánce v Makedonii

2001 albánské povstání,  
potlačeno za pomoci NATO,  
rovnoprávnost Makedonců a Albánců



Macedonia - 2002 census

● - Macedonian majority ● - Albanian majority ● - Turkish majority ● - Mixed

M - Relative Macedonian majority

---

# Po jsme si zapamatovali?

Které státy se nacházejí na Balkánském poloostrově?

Porovnejte je podle různých ukazatelů.

K jakým změnám na politické mapě JV Evropy postupně docházelo od konce 19. století?

Které státní útvary se nacházely v JV Evropě do 1. světové války?

K jakým změnám došlo po 1. světové válce?

Popište státní útvary: Království SHS, SFRJ.

Popište vývoj po roce 1991.

Který z nově vzniklých států byl přijat jako první do EU?

K jakým problémům došlo v letech 1991 – 1995 v Chorvatsku?

Co řešila Daytonská dohoda?

Jaké je státoprávní uspořádání Bosny a Hercegoviny?

Vyjádřete se k problematice Kosova.

Které národy žijí v Makedonii?

Co znamená zkratka FYROM?

---

---

# Zdroje:

ŠLACHTA, Mojmir, Tomáš BURDA a Milan HOLEČEK. *Ohniska napětí ve světě*. Praha: Kartografie Praha, a. s., a Nakladatelství České geografické společnosti, s. r. o., 2007. ISBN 978-80-7011-926-6.

Fňukal, M.: Politickogeografický vývoj jugoslávského prostoru od 70. let minulého století do současnosti. Disertační práce na MU Brno, katedra geografie Přírodovědecké fakulty, 2000.

Státy světa: Evropa. *Ministerstvo zahraničních věcí České republiky* [online].

[cit. 2012-02-16]. Dostupné z: [http://www.mzv.cz/jnp/cz/encyklopedie\\_statu/evropa/index.html](http://www.mzv.cz/jnp/cz/encyklopedie_statu/evropa/index.html)

Jihovýchodní Evropa. *Wikipedia: the free encyclopedia* [online].

San Francisco (CA): Wikimedia Foundation, 2001-2011, [cit. 2012-02-16]. Dostupné z:

[http://cs.wikipedia.org/wiki/Jihov%C3%BDchodn%C3%AD\\_Evropa](http://cs.wikipedia.org/wiki/Jihov%C3%BDchodn%C3%AD_Evropa)

Europe. *Central Intelligence Agency. The World Factbook* [online]. [cit. 2012-02-16]. Dostupné z:

[https://www.cia.gov/library/publications/the-world-factbook/wfbExt/region\\_eur.html](https://www.cia.gov/library/publications/the-world-factbook/wfbExt/region_eur.html)

Europe: Slovenia. *Central Intelligence Agency. The World Factbook* [online]. [cit. 2012-02-11].

Dostupné z: <https://www.cia.gov/library/publications/the-world-factbook/geos/si.html>

Europe: Croatia. *Central Intelligence Agency. The World Factbook* [online]. [cit. 2012-02-11].

Dostupné z: <https://www.cia.gov/library/publications/the-world-factbook/geos/hr.html>

Europe: Bosnia and Herzegovina. *Central Intelligence Agency. The World Factbook* [online].

[cit. 2012-02-18]. Dostupné z: <https://www.cia.gov/library/publications/the-world-factbook/geos/bk.html>

Europe: Serbia. *Central Intelligence Agency. The World Factbook* [online]. [cit. 2012-02-18].

Dostupné z: <https://www.cia.gov/library/publications/the-world-factbook/geos/ri.html>

Europe: Montenegro. *Central Intelligence Agency. The World Factbook* [online]. [cit. 2012-02-20].

Dostupné z: <https://www.cia.gov/library/publications/the-world-factbook/geos/mj.html>

Europe: Kosovo. *Central Intelligence Agency. The World Factbook* [online]. [cit. 2012-02-25].

Dostupné z: <https://www.cia.gov/library/publications/the-world-factbook/geos/kv.html>

Europe: Macedonia. *Central Intelligence Agency. The World Factbook* [online]. [cit. 2012-02-25].

Dostupné z: <https://www.cia.gov/library/publications/the-world-factbook/geos/mk.html>

Europe: Albania. *Central Intelligence Agency. The World Factbook* [online]. [cit. 2012-02-25].

Dostupné z: <https://www.cia.gov/library/publications/the-world-factbook/geos/al.html>

---



---

# Zdroje:

## Obrázky:

1. SAN JOSE. Soubor:Europe topography map.png. *Wikipedia: the free encyclopedia* [online]. San Francisco (CA): Wikimedia Foundation, 2001- 2012, 12. 6. 2008 [cit. 2012-02-11]. Dostupné z: [http://cs.wikipedia.org/wiki/Soubor:Europe\\_topography\\_map.png](http://cs.wikipedia.org/wiki/Soubor:Europe_topography_map.png)
  2. PCL Map Collection. *University of Texas Libraries* [online]. [cit. 2012-02-11]. Dostupné z: [http://www.lib.utexas.edu/maps/europe/txu-oclc-247233313-europe\\_pol\\_2008.jpg](http://www.lib.utexas.edu/maps/europe/txu-oclc-247233313-europe_pol_2008.jpg)
  3. U.S. CIA. File:Yugoslavia ethnic map.jpg. *Wikimedia commons* [online]. 23. 12. 2006 [cit. 2012-02-11]. Dostupné z: [http://commons.wikimedia.org/wiki/File:Yugoslavia\\_ethnic\\_map.jpg?uselang=cs](http://commons.wikimedia.org/wiki/File:Yugoslavia_ethnic_map.jpg?uselang=cs)
  - 4a) Slovinština. *Wikipedia: the free encyclopedia* [online]. [cit. 2012-02-11]. Dostupné z: <http://cs.wikipedia.org/wiki/Slovin%C5%A1tina>
  - 4b) Chorvatština. *Wikipedia: the free encyclopedia* [online]. [cit. 2012-02-11]. Dostupné z: <http://cs.wikipedia.org/wiki/Chorvat%C5%A1tina>
  - 4c) Srbština. *Wikipedia: the free encyclopedia* [online]. [cit. 2012-02-11]. Dostupné z: <http://cs.wikipedia.org/wiki/Srb%C5%A1tina>
  - 4d) Bosenština. *Wikipedia: the free encyclopedia* [online]. [cit. 2012-02-11]. Dostupné z: <http://cs.wikipedia.org/wiki/Bosen%C5%A1tina>
  - 4e) Makedonština. *Wikipedia: the free encyclopedia* [online]. [cit. 2012-02-11]. Dostupné z: <http://cs.wikipedia.org/wiki/Makedon%C5%A1tina>
  5. ANDREIN. File:Austria Hungary ethnic.svg. *Wikimedia commons* [online]. 22. 12. 2008 [cit. 2012-03-04]. Dostupné z: [http://commons.wikimedia.org/wiki/File:Austria\\_Hungary\\_ethnic.svg?uselang=cs](http://commons.wikimedia.org/wiki/File:Austria_Hungary_ethnic.svg?uselang=cs)
  - 6., 7., 8., 10. REKACEWICZ, Philippe, Stephane KLUSER, Matthias BEILSTEIN, Ieva RUCEVSKA, Cecile MARIN a Otto SIMONETT. Political history of the Balkan region. *UNEP/GRID-Arendal* [online]. 2010 [cit. 2012-03-04]. Dostupné z: [http://www.grida.no/graphicslib/detail/political-history-of-the-balkan-region\\_dddb](http://www.grida.no/graphicslib/detail/political-history-of-the-balkan-region_dddb)
  9. GOLENIOWSKI, Pavel. File:Bývalá Jugoslávie CS.png. *Wikimedia commons* [online]. 7. 2. 2008 [cit. 2012-03-04]. Dostupné z: [http://commons.wikimedia.org/wiki/File:B%C3%BDval%C3%A1\\_Jugosl%C3%A1vie\\_CS.png?uselang=cs](http://commons.wikimedia.org/wiki/File:B%C3%BDval%C3%A1_Jugosl%C3%A1vie_CS.png?uselang=cs)
  11. File:Slovenia-map-CIA.png. *Wikimedia commons* [online]. 19. 9. 2005 [cit. 2012-03-04]. Dostupné z: <http://commons.wikimedia.org/wiki/File:Slovenia-map-CIA.png?uselang=cs>
  12. ANDREI NACU. Soubor:General map of slovenia.svg. *Wikipedia: the free encyclopedia* [online]. 23. 2. 2009 [cit. 2012-03-04]. Dostupné z: [http://cs.wikipedia.org/wiki/Soubor:General\\_map\\_of\\_slovenia.svg](http://cs.wikipedia.org/wiki/Soubor:General_map_of_slovenia.svg)
  13. SMOLENSKI, Nikola. Súbor:Map of Republika Srpska Krajina.png. *Wikipedia: the free encyclopedia* [online]. 1. 5. 2010 [cit. 2012-03-04]. Dostupné z: [http://sk.wikipedia.org/wiki/S%C3%BAbor:Map\\_of\\_Republika\\_Srpska\\_Krajina.png](http://sk.wikipedia.org/wiki/S%C3%BAbor:Map_of_Republika_Srpska_Krajina.png)
  14. WOLPERTINGER. File:Bosnien-herzegowina 2-1225x1200.png. *Wikimedia commons* [online]. 14. 4. 2005 [cit. 2012-02-04]. Dostupné z: [http://commons.wikimedia.org/wiki/File:Bosnien-herzegowina\\_2-1225x1200.png?uselang=cs](http://commons.wikimedia.org/wiki/File:Bosnien-herzegowina_2-1225x1200.png?uselang=cs)
  15. PANONIAN. File:Scg02.png. *Wikimedia commons* [online]. 14. 12. 2009 [cit. 2012-03-04]. Dostupné z: <http://commons.wikimedia.org/wiki/File:Scg02.png?uselang=cs>
  16. YYTOP. Soubor:Districts and Municipalities of Serbia.png *Wikipedia: the free encyclopedia* [online]. 20. 2. 2008 [cit. 2012-03-04]. Dostupné z: [http://cs.wikipedia.org/wiki/Soubor:Districts\\_and\\_Municipalities\\_of\\_Serbia.png](http://cs.wikipedia.org/wiki/Soubor:Districts_and_Municipalities_of_Serbia.png)
  17. IJANDERSON977. File:Districts and Municipalities of Serbia (without Kosovo).png. *Wikimedia commons* [online]. 15. 7. 2008 [cit. 2012-03-04]. Dostupné z: [http://commons.wikimedia.org/wiki/File:Districts\\_and\\_Municipalities\\_of\\_Serbia\\_%28without\\_Kosovo%29.png](http://commons.wikimedia.org/wiki/File:Districts_and_Municipalities_of_Serbia_%28without_Kosovo%29.png)
  18. BARJA. File:Montenegroetno03.png. *Wikipedia: the free encyclopedia* [online]. 2007 [cit. 2012-03-04]. Dostupné z: <http://en.wikipedia.org/wiki/File:Montenegroetno03.png>
  19. REKACEWICZ, Philippe. Ethnic diversity in Kosovo. *UNEP/GRID-Arendal* [online]. 2010 [cit. 2012-03-04]. Dostupné z: [http://www.grida.no/graphicslib/detail/ethnic-diversity-in-kosovo\\_fa47](http://www.grida.no/graphicslib/detail/ethnic-diversity-in-kosovo_fa47)
  20. PANONIAN. File:Macedonia ethnic2002 03.png. *Wikipedia: the free encyclopedia* [online]. 27. 6. 2007 [cit. 2012-03-04]. Dostupné z: [http://en.wikipedia.org/wiki/File:Macedonia\\_ethnic2002\\_03.png](http://en.wikipedia.org/wiki/File:Macedonia_ethnic2002_03.png)
-