

Regiony

Východní Evropa:
státy

Problémové oblasti

Podle mapky popište problémová území, pracujte s odkazem:

http://www.euratlas.net/geography/europe/special_status/index.html

Které z problémových oblastí se nacházejí v Evropě, které v Asii?

O jaké problémy se jedná?

Nové nezávislé státy Evropy

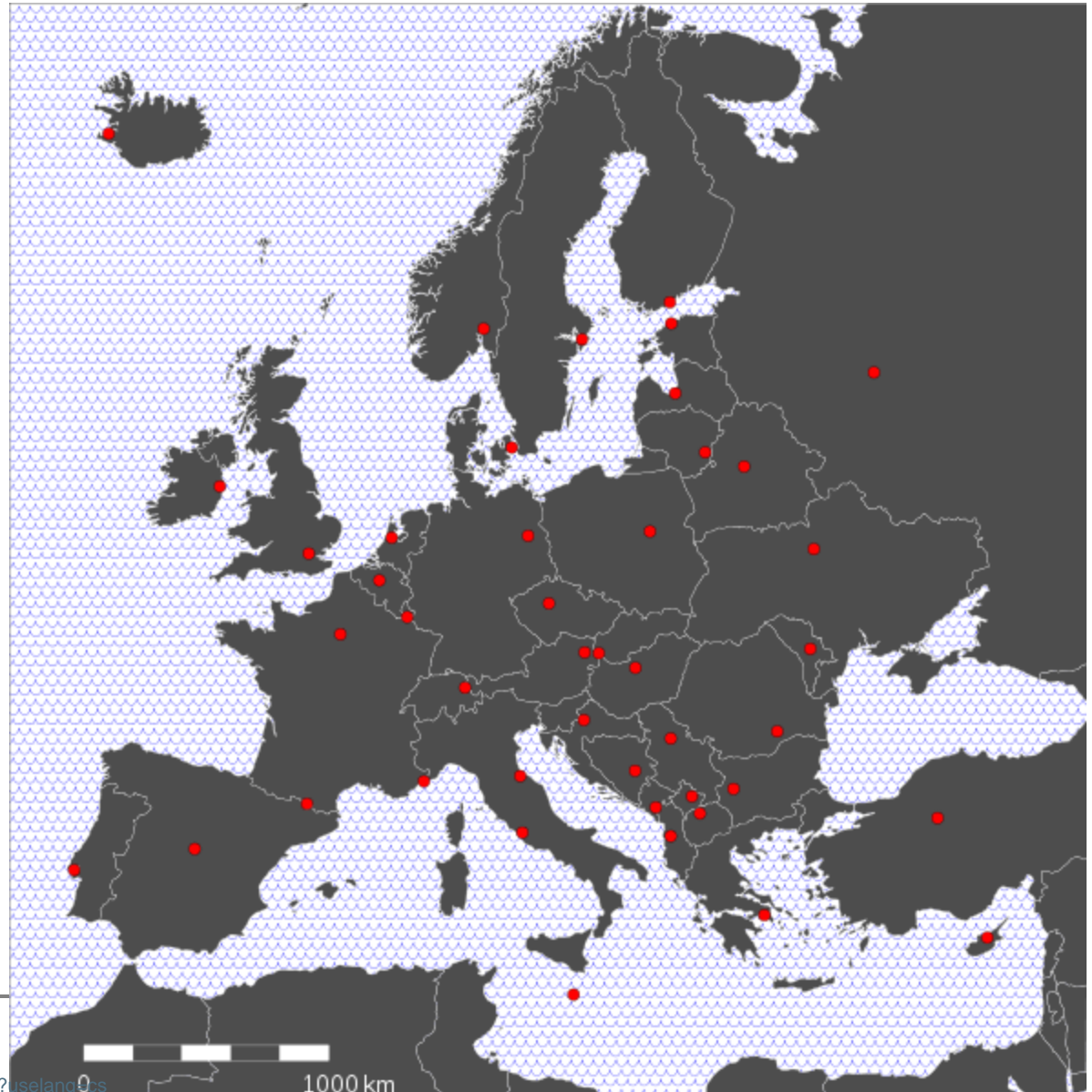
Podle mapy popište, které státy Evropy nově vznikly po roce 1990:

<http://commons.wikimedia.org/wiki/File:Euopamithauptstaedten.svg?uselang=cs>

Uvedte jejich hlavní města.

Nové nezávislé státy Evropy

- 1990 Litva
- SRN
- 1991 Slovinsko
- Chorvatsko
- Makedonie
- Estonsko
- Lotyšsko
- Bělorusko
- Ukrajina
- Moldavsko
- Rusko
- 1992 Bosna a Hercegovina
- 1993 Česká republika
- Slovensko
- 2006 Srbsko
- Černá Hora
- 2008 Kosovo



Východní Evropa: poloha

Které státy
řadíme
mezi státy
Východní
Evropy?

Pojmenujte
jejich
hlavní města.



Východní Evropa: poloha

Estonsko

Lotyšsko

Litva

Bělorusko

Ukrajina

Moldavsko



Státy

Vyhledejte údaje o současné politické a socioekonomické situaci jednotlivých států regionu.

Vyhledejte zajímavosti k jednotlivým státům.

Odkazy:

Ministerstvo zahraničních věcí ČR:

http://www.mzv.cz/jnp/cz/encyklopedie_statu/evropa/index.html

Wikipedie:

http://cs.wikipedia.org/wiki/V%C3%BDchodn%C3%AD_Evropa

http://cs.wikipedia.org/wiki/Seznam_sv%C4%9Btov%C3%A9ho_d%C4%Bdctv%C3%AD_v_Evrop%C4%B: Alb%C3%A1nie_a%C5%BE_Chorvatsko

Česká agentura na podporu obchodu/Czech Trade:

<http://www.businessinfo.cz/cz/rubrika/teritorialni-informace-zeme/1000540/>

World Factbook:

https://www.cia.gov/library/publications/the-world-factbook/wfbExt/region_eur.html


Světová zdravotnická organizace:

<http://www.who.int/countries/en/>

Statistiky OSN:

<http://data.un.org/CountryProfile.aspx?crName=Belarus>

Státy



S pomocí odkazu

http://www.google.cz/publicdata/explore?ds=d5bncppjof8f9_&ctype=l&strail=false&bcs=d&nselem=h&hl=cs&dl=cs

porovnávejte státy V Evropy podle různých ukazatelů, komentujte grafy.

Porovnejte státy podle rozlohy a počtu obyvatel (rok 2016):

	Estonsko	Lotyšsko	Litva	Bělorusko	Ukrajina	Moldavsko
Rozloha (tis. km ²)	42,4	64,6	65,3	207,6	603,6	33,9
Počet ob. (mil)	1,3	2,0	2,8	9,6	44,2	3,5

Které státy jsou členy EU, které jsou členy SNS?

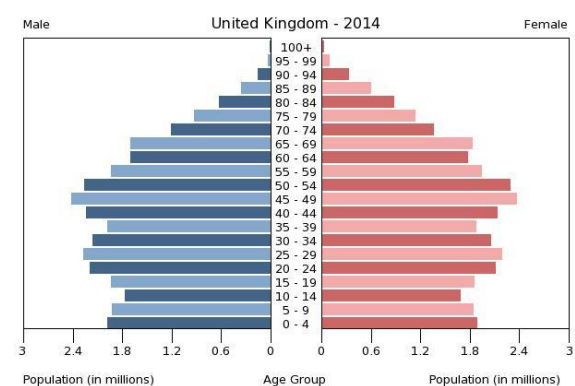
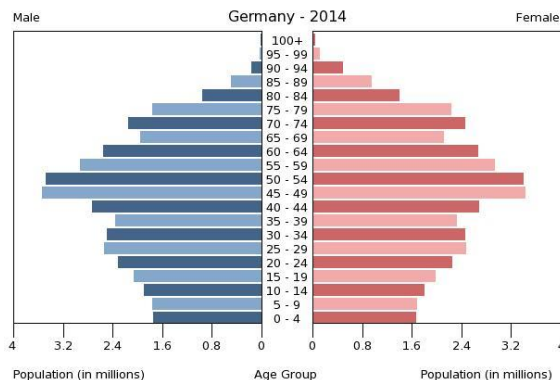
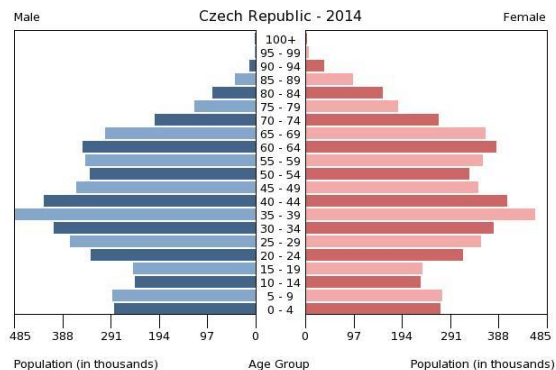
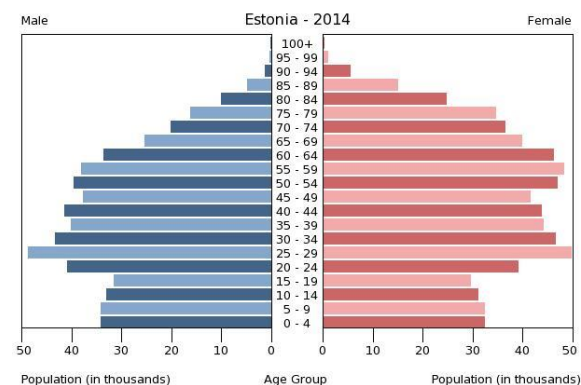
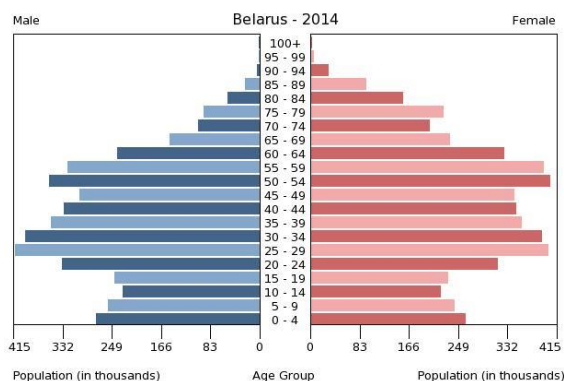
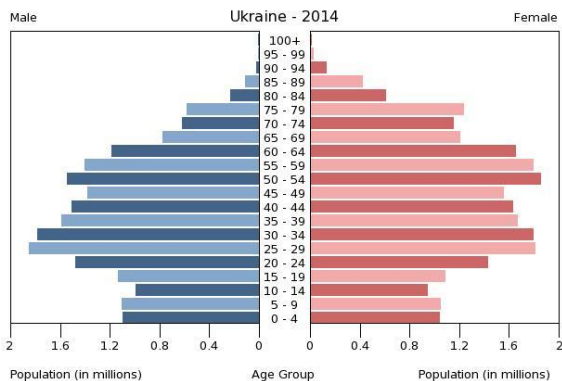
Co je to tzv. Východní partnerství?

http://www.mzv.cz/jnp/cz/zahranicni_vztahy/evropska_unie/vychodni_partnerstvi/index.html

Zdroj: https://www.cia.gov/library/publications/the-world-factbook/wfbExt/region_eur.html

Státy

Porovnejte věkové pyramidy vybraných států, vysvětlete: (rok 2014):



Státy

**Popište národnosti,
jazyky, typy písma
a náboženské vyznání
jednotlivých států
Východní Evropy:**

Kde žijí:

Bělorusové

Ukrajinci

Rusové

Moldavané

Gagauzové

Krymští Tataři



Locally in the majority

Belarusians

Ukrainians

Moldovans

Russians

Gagauz

Poles

Hungarians

Romanians

Bulgarians

Lithuanians

Significant proportion

Crimean tatars

Bělorusko



Obyvatelstvo: Bělorusové 84%, Rusové 8,3%
běloruština, ruština (63% uživatelů)
azbuka, pravoslaví 60%

Podíl zaměstnaných podle sektorů:

zemědělství 9,4%, průmysl 45,9%, služby 44,7%

Nezaměstnanost 1%

Ekonomika:

zemědělství: **dobytěk, brambory, len,**
cukrovka, ječmen, žito, oves
zem. půda patří státu

ner. suroviny: **draselná a kuchyňská sůl, rašelina, hořlavé břidlice,**
hnědé uhlí (netěží se), ropa (20% potřeby)
dovoz ropy a zemního plynu z Ruska

energetika: závislost na dovozu plynu (hl. zdroj energie)

průmysl: **petrochemický** (zprac. ruské ropy), **textilní** (zprac. lnu, vlny)
strojírenský (nákl. auta, zem. stroje, zbrojní výroba), **sklářský**

doprava: železnice: **tranzit Z – V Evropa**

řiční: Dněpr



Bělorusko



Města: Minsk, Homel

CR: Bělověžský prales (národní park, UNESCO)

Politická a hosp. orientace: člen SNS

Jména: Alexandr Lukašenko



Běloruská krajina

5



Grodno

6

Ukrajina



Obyvatelstvo: Ukrajinci 78%, Rusové 17%
ukrajinština, ruština
pravoslaví, pokles počtu ob.

Podíl zaměstnaných podle sektorů:
zemědělství 5,6%, průmysl 26%,
služby 68,4%

Nezaměstnanost 8%

Ekonomika:

zemědělství: pšenice, ječmen, kukuřice, cukrovka, slunečnice, réva,
dobytek

ner. suroviny: černé uhlí – **Donbas (Doněck, Luhansk** : hutě)
žel. ruda – **Kryvyj Rih**, bar. kovy, ropa (23% spotřeby)

dovoz ropy a zemního plynu z Ruska

energetika: el. tepelné 44%, jaderné 47%, vodní 7%
vývoz energie (nejvíce do Běloruska)

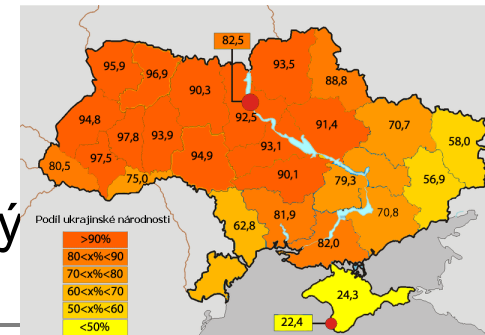
průmysl: hutnický, strojírenský, chemický, potravinářský

doprava: tranzit Polsko – Rusko

přístav **Oděsa**



7



Podíl ukrajinské národnosti

Ukrajina



Města: Kijev (Kyiv), Dněpropetrovsk, Charkov, Lvov

CR: Karpaty, Krym, Kijev, Lvov

Politická a hosp. orientace: člen SNS

Jména: Taras Ševčenko, Bohdan Chmelnickij

Oděsa



9


Kijev

10

Ukrajina



Kyjevskopečerská lávra:
pravoslavný klášterní komplex
(UNESCO)



Ukrajina

Územní vývoj Ukrajiny v letech 1918–1991:



12

Ukrajina



Podkarpatská Rus:

do 1918 součást Rakousko-Uherska (Horní Uhry)

1918 – 1938 součást Československa

1938 – 1939 autonomní Podk. Rus v rámci ČSR

1939 – 1945 součást Maďarska

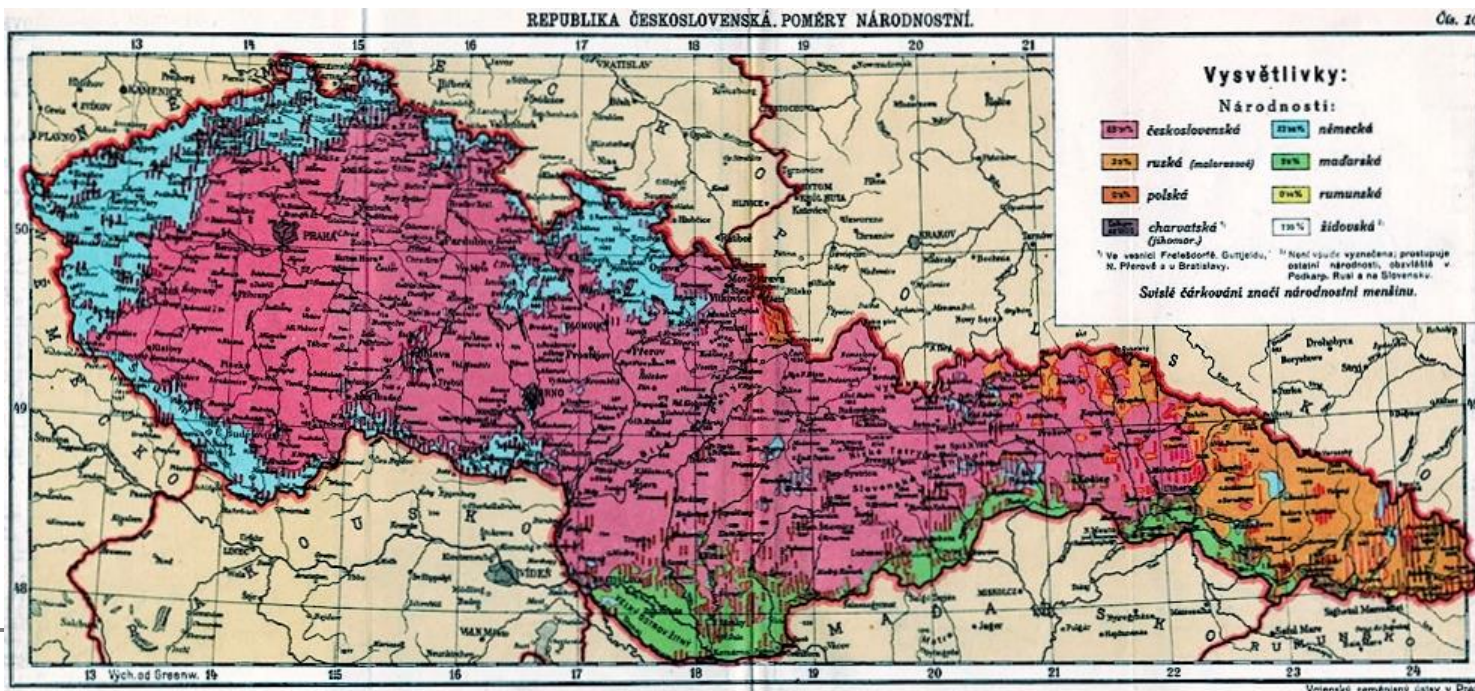
1945 – 1991 Zakarpatská oblast v Ukrajinské SSR (SSSR)

od 1991 Zakarpatská oblast v Ukrajinské republice



Podkarpatská Rus po 1. světové válce, východní část bývalých Horních Uher

13



Mapa národů první československé republiky podle sčítání lidu v roce 1930

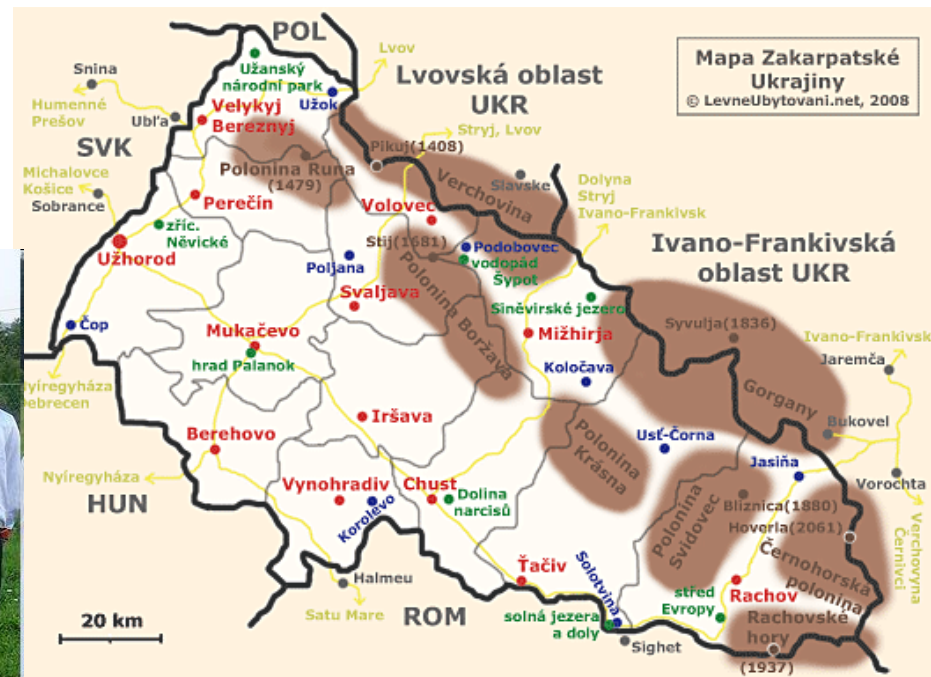
http://cs.wikipedia.org/wiki/Podkarpatsk%C3%A1_Rus
<http://cs.wikipedia.org/wiki/%C4%8Ceskoslovensko>

Ukrajina



Podkarpatská Rus



Rusíni



Ukrajina Podkarpatská Rus



20



21

19



18

Ukrajina

Autonomní republika Krym od 1991: Simferopol

Rusové, Ukrajinci, Krymští Tataři

od 13 stol. osídlen Krymskými Tatarsy

15. stol.: Krymský chanát: Bachčisaraj

18. stol.: připojen k Rusku

1853 – 56 krymská válka

1921 Ruská SSR

1944 násilná deportace Tatarů do Střední Asie

1954 Ukrajinská SSR

2014 referendum o připojení k Ruské federaci

Sevastopol




22



23

Ukrajina



Bachčisaraj na Krymu



Ukrajina



1986: výbuch jaderné elektrárny Černobyl na Ukrajině

Odkazy: a) http://cs.wikipedia.org/wiki/Pripja%C5%A5_%28m%C4%9Bsto%29

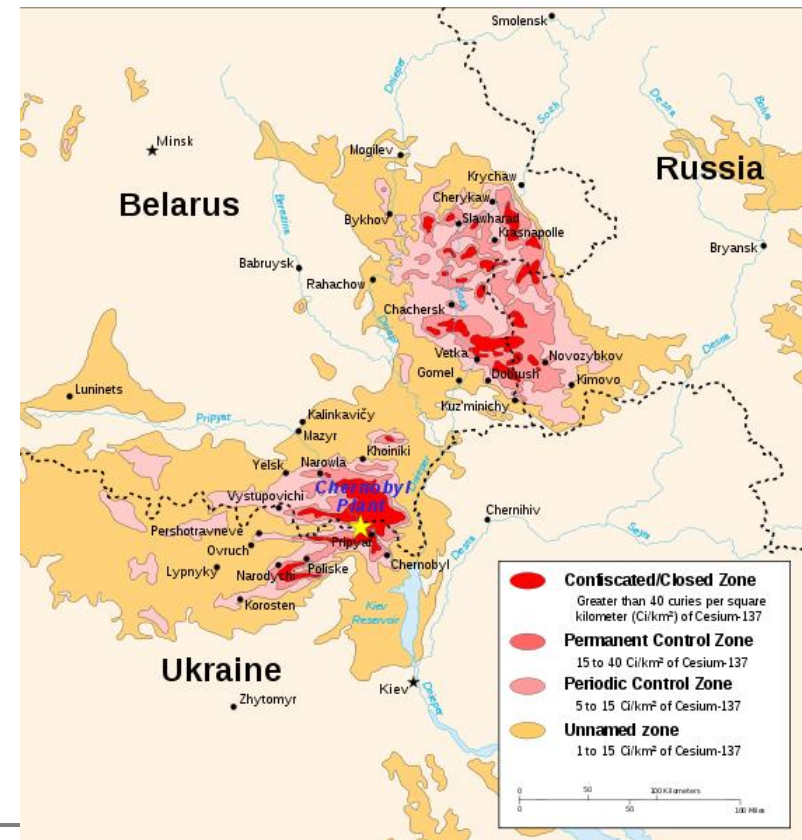
b) http://cs.wikipedia.org/wiki/Jadern%C3%A1_elektr%C3%A1rna_%C4%8Cernobyl#Elektr.C3.A1rna

c) http://www.opuszczzone.com/galerie/uk_prypec/index.php foto



Opuštěné město Pripjat'

25



24

Moldavsko



Obyvatelstvo: Moldavané 76%, Ukrajinci 9%
Rusové 6%, Gagauzové 4%
povoleno dvojí občanství
moldavština (latinka), ruština (neof. jazyk)
pravoslaví 90%

Podíl zaměstnaných podle sektorů:
zemědělství 26,4%, průmysl 13%, služby 60,6%
Nezaměstnanost 5,8%

Ekonomika:

zemědělství: **ovoce, zelenina, réva, pšenice, kukuřice, cukrovka, slunečnice, tabák, dobytek**
až 40% zem. půdy neobděláváno

ner. suroviny: **dovoz ropy a zemního plynu z Ruska**

energetika: závislost na dovozu z Podněstří a z Ukrajiny

průmysl: **potravinářský** (maso, mléko, víno, tabák), **textilní, strojírenský**

doprava: neexistují dálnice
přístav Giurgulesti



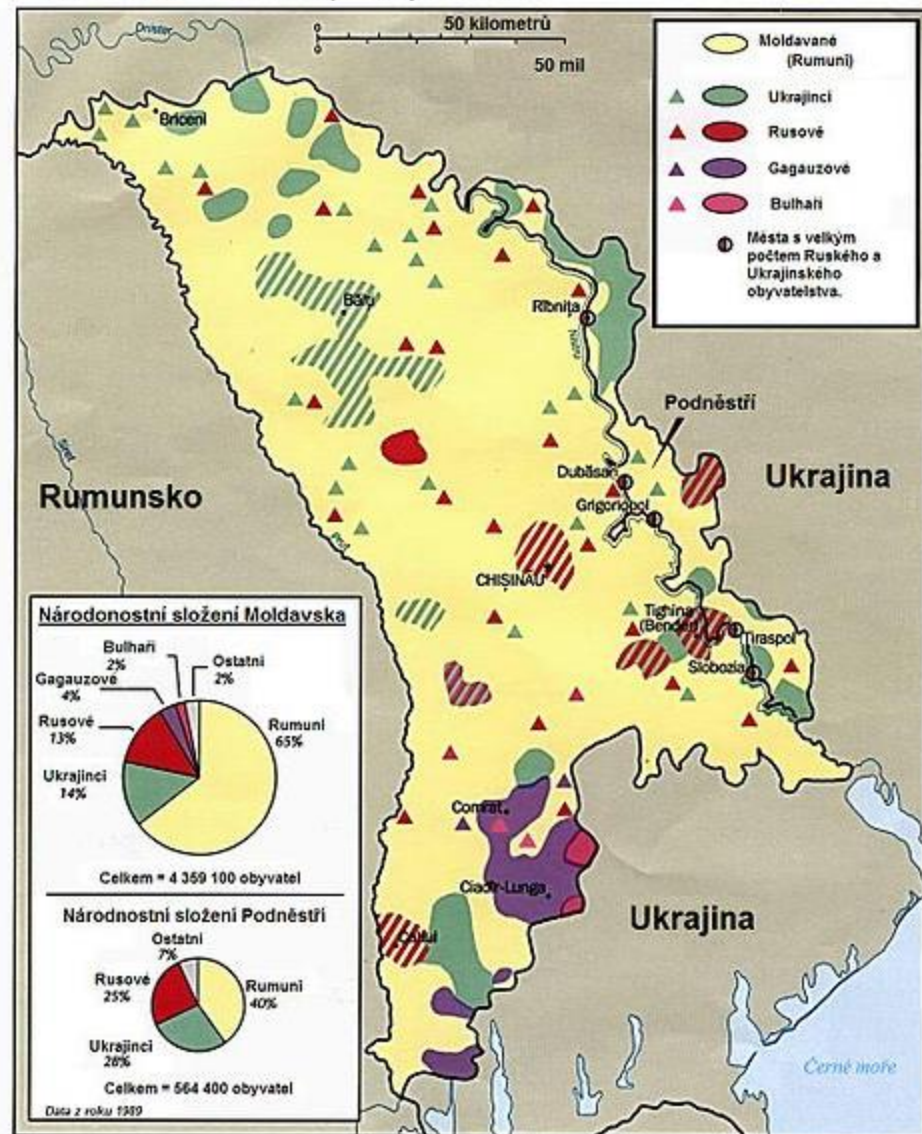
Moldavsko

Popište národnostní složení
Moldavska:



27

Národnostní složení Moldavska před rozpadem SSSR



28

Moldavsko



Města: **Kišiněv – Chisinau**

CR: vinné sklepy **Cricova** <http://www.youtube.com/watch?v=DZoD5C0J4us>
<http://blogovine.ru/vinnye-kollekcii-mira-cricova/>

Politická a hosp. orientace: člen SNS, orientace na EU
příjemce mezinárodní rozvojové pomoci
<http://www.businessinfo.cz/cz/rubrika/rozvojova-spoluprace-cr/1001674/>
(nejnižší HDP na obyvatele v Evropě)


Jména: Štěpán III Veliký, Mihai Eminescu



Pevnost Soroca na Dněstru



29a) – c)



Kišiněv

Moldavsko



Gagauzská AO: Komrat

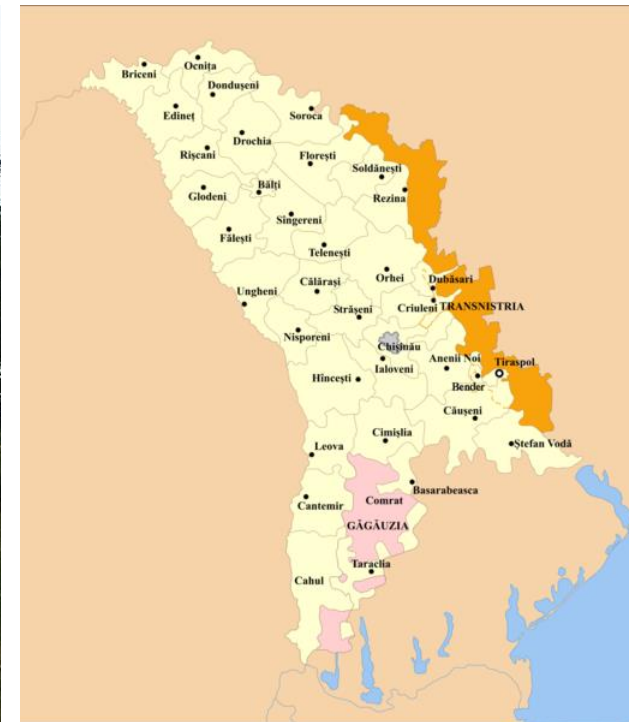
autonomní oblast v jižní části Moldavska
Gagauzové: národ turkického původu



30




32



31

Moldavsko



Podněsterská Moldavská republika: Tiraspol

Mezinárodně neuznaná separ. vláda total. typu

Oblast na levém břehu Dněstru

Vyhlásila nezávislost na Moldavsku 1991

Vlastní vláda, armáda, měna, policie, soudy...

500 tis. obyvatel

Jazyky: moldavština v cyrilici, ruština, ukrajinština

80% produkce el. energie celého Moldavska zde

Těžký průmysl budovaný v době SSSR

1924 - 1940 Podněstří součástí Ukrajinské SSR
pravobřežní Moldavsko (Besarábie)
součástí Rumunska

1940 Besarábie k SSSR

Podněstří + centrální Besarábie = Moldavská SSR


Od 1990 konflikty, 1991 zavedení latinky v Moldavsku, nezávislost Podněstří

1992 vojenské střety: moldavská armáda – podněsterské ozbrojené síly
s podporou ruské armády

Moldavsko nemá území pod kontrolou



Moldavsko



Podněsterská Moldavská republika: Tiraspol



Po jsme si zapamatovali?

Které státy řadíme do oblasti Východní Evropy?

Které z nich jsou členy EU, které jsou členy SNS?

Co je to tzv. Východní partnerství?

Porovnávejte státy podle různých ukazatelů.

Vyjádřete se k národnostem, jazykům, typům písma
a náboženství jednotlivých států.

Popište ekonomiku a oblasti jednotlivých států.

Vysvětlete pojmy:

Minsk, Donbas, Homel, Lvov, Bělověžský prales

Kryvyj Rih, Kišiněv, Oděsa, Podkarpatská Rus

Dněpropetrovsk, Krym, Podněstří, Sevastopol

Simferopol, Černobyl, Bachčisaraj

Zdroje:

ŠLACHTA, Mojmír, Tomáš BURDA a Milan HOLEČEK. *Ohniska napětí ve světě*. Praha: Kartografie Praha, a. s., a Nakladatelství České geografické společnosti, s. r. o., 2007. ISBN 978-80-7011-926-6.

Státy světa: Evropa. *Ministerstvo zahraničních věcí České republiky* [online]. [cit. 2012-03-15]. Dostupné z:

http://www.mzv.cz/jnp/cz/encyklopedie_statu/evropa/index.html

Teritoriální informace - země: Evropa. *BusinessInfo.cz: Czech Trade* [online]. 1997 - 2012 [cit. 2012-03-15]. Dostupné z: <http://www.businessinfo.cz/cs/zahranicni-obchod-eu/teritorialni-informace-zeme.html>

Východní Evropa. *Wikipedia: the free encyclopedia* [online]. San Francisco (CA): Wikimedia Foundation, 2001- 2012, [cit. 2012-03-15]. Dostupné z:

http://cs.wikipedia.org/wiki/V%C3%BDchodn%C3%AD_Evropa

Seznam světového dědictví v Evropě. *Wikipedia: the free encyclopedia* [online]. [cit. 2012-03-15]. Dostupné z:

http://cs.wikipedia.org/wiki/Seznam_sv%C4%9Btov%C3%A9ho_d%C4%9Bdictv%C3%AD_v_Evrop%C4%9B:Alb%C3%A1nie_a%C5%BE_Chorvatsko

Europe. *Central Intelligence Agency: The World Factbook* [online]. [cit. 2012-03-15]. Dostupné z: https://www.cia.gov/library/publications/the-world-factbook/wfbExt/region_eur.html

Europe: Belarus. *Central Intelligence Agency: The World Factbook* [online]. [cit. 2012-03-15]. Dostupné z: <https://www.cia.gov/library/publications/the-world-factbook/geos/bo.html> (obr. 4)

Europe: Ukrajine. *Central Intelligence Agency: The World Factbook* [online]. [cit. 2012-03-18]. Dostupné z: <https://www.cia.gov/library/publications/the-world-factbook/geos/up.html> (obr. 7)

Europe: Moldova. *Central Intelligence Agency: The World Factbook* [online]. [cit. 2012-03-18]. Dostupné z: <https://www.cia.gov/library/publications/the-world-factbook/geos/md.html> (obr.26)

Obrázky:

1. KTRINKO. File:Euopamithauptstaedten.svg. *Wikimedia commons* [online]. 28. 2. 2011 [cit. 2012-02-06]. Dostupné z:

<http://commons.wikimedia.org/wiki/File:Euopamithauptstaedten.svg?uselang=cs>

2. PCL Map Collection. *University of Texas Libraries* [online]. [cit. 2012-02-06]. Dostupné z: http://www.lib.utexas.edu/maps/europe/txu-oclc-247233313-europe_pol_2008.jpg

3. NOVIKOV, Viktor. Peoples of Eastern Europe. *UNEP/GRID-Arendal* [online]. 2007 [cit. 2012-03-15]. Dostupné z:

http://www.grida.no/graphicslib/detail/peoples-of-eastern-europe_11ed

5. ZELENKO, Alex. Soubor:Belarus-Svislach River-1.jpg. *Wikipedia: the free encyclopedia* [online]. 24. 11. 2005 [cit. 2012-03-15]. Dostupné z: http://cs.wikipedia.org/wiki/Soubor:Belarus-Svislach_River-1.jpg

6. EUPE. Soubor:Grodno plac.jpg. *Wikipedia: the free encyclopedia* [online]. 20. 3. 2009 [cit. 2012-03-15]. Dostupné z: http://cs.wikipedia.org/wiki/Soubor:Grodno_plac.jpg

8. MYCHAJLO. Soubor:Podil Ukrajincu.png. *Wikipedia: the free encyclopedia* [online]. 8. 11. 2009 [cit. 2012-03-18]. Dostupné z: http://cs.wikipedia.org/wiki/Soubor:Podil_Ukrajincu.png

9. SAJMON. File:Saint Sophia Cathedral in Kyiv 2006.jpg. *Wikimedia commons* [online]. 8. 10. 2006 [cit. 2012-03-18]. Dostupné z:

http://commons.wikimedia.org/wiki/File:Saint_Sophia_Cathedral_in_Kyiv_2006.jpg?uselang=cs

10. HEULWOLF. File:Одесский театр оперы и балета.jpg. *Wikimedia commons* [online]. 21. 4. 2008 [cit. 2012-03-18]. Dostupné z:

http://commons.wikimedia.org/wiki/File:%D0%9E%D0%B4%D0%B5%D1%81%D1%81%D0%BA%D0%B8%D0%B9_%D1%82%D0%B5%D0%B0%D1%82%D1%80_%D0%BE%D0%BF%D0%B5%D1%80%D1%8B_%D0%B8_%D0%B1%D0%B0%D0%BB%D0%B5%D1%82%D0%B0.jpg?uselang=cs

11. PARFENIY. File:Lavra panorama-kijev.jpg. In: *Wikimedia commons* [online]. 26. 1. 2008 [cit. 2012-03-18]. Dostupné z: http://commons.wikimedia.org/wiki/File:Lavra_panorama-kijev.jpg?uselang=cs

12. File:Cupolas of the Pechersk Lavra.jpg. *Wikimedia commons* [online]. 9. 12. 2006 [cit. 2012-03-18]. Dostupné z:

http://commons.wikimedia.org/wiki/File:Cupolas_of_the_Pechersk_Lavra.jpg?uselang=cs

Zdroje:

13. WIKI-VR. Soubor:Horní Uhry 1918.png. *Wikipedia: the free encyclopedia* [online]. 19.3.2005. [cit. 2012-03-18]. Dostupné z: http://cs.wikipedia.org/wiki/Soubor:Horn%C3%AD_Uhry_1918.png
14. Vojenský zeměpisný ústav v Praze. Soubor:RČs. Poměry národnostní.jpg. *Wikipedia: the free encyclopedia* [online]. 19. 10. 2010. [cit. 2012-03-18]. Dostupné z: http://cs.wikipedia.org/wiki/Soubor:R%C4%8Cs._Pom%C4%9Bry_n%C3%A1rodnostn%C3%AD.jpg
15. Ukrajina - Zakarpatská oblast - levné ubytování. *Levneubytovani.net* [online]. 2000 - 2012 [cit. 2012-03-18]. Dostupné z: <http://www.levneubytovani.net/ukrajina/> (se svolením)
16. RUSSIANNNAME: Soubor:Teritorio de rutenoj.jpg. *Wikipedia: the free encyclopedia* [online]. 4. 3. 2008 [cit. 2012-03-18]. Dostupné z: http://cs.wikipedia.org/wiki/Soubor:Teritorio_de_rutenoj.jpg
17. SILARSKI, Marek. Soubor:Carpatho-Rusyn sub-groups - Transcarpathian Rusyns in original goral folk-costumes from Maramureş .jpg. *Wikipedia: the free encyclopedia* [online]. 12. 8. 2007. [cit. 2012-03-18]. Dostupné z: http://cs.wikipedia.org/wiki/Soubor:Carpatho-Rusyn_sub-groups_-_Transcarpathian_Rusyns_in_original_goral_folk-costumes_from_Maramure%C5%9F_.jpg
18. VYSTRČIL, Robert. Duší Karpat: Koločava. *Duší Karpat: Příroda i lidé Slovenska, Zakarpatské Ukrajiny, Rumunská a Maďarska* [online]. 2005 - 2012 [cit. 2012-03-18]. Dostupné z: <http://www.dusekarpat.cz/ukrajina/kolocava/> (se svolením autora)
19. VYSTRČIL, Robert. Duší Karpat: Jasiňa. *Duší Karpat: Příroda i lidé Slovenska, Zakarpatské Ukrajiny, Rumunská a Maďarska* [online]. 2005 - 2012 [cit. 2012-03-18]. Dostupné z: <http://www.dusekarpat.cz/ukrajina/jasina/>
20. VYSTRČIL, Robert. Duší Karpat: Polonina Runa. *Duší Karpat: Příroda i lidé Slovenska, Zakarpatské Ukrajiny, Rumunská a Maďarska* [online]. 2005 - 2012 [cit. 2012-03-18]. Dostupné z: <http://www.dusekarpat.cz/ukrajina/polonina-run/>
21. VYSTRČIL, Robert. Duší Karpat: Polonina Boržava. *Duší Karpat: Příroda i lidé Slovenska, Zakarpatské Ukrajiny, Rumunská a Maďarska* [online]. 2005 - 2012 [cit. 2012-03-18]. Dostupné z: <http://www.dusekarpat.cz/ukrajina/borzava/>
22. NASA. Soubor:Bm krim.jpg. *Wikipedia: the free encyclopedia* [online]. 22. 5. 2010 [cit. 2012-03-18]. Dostupné z: http://cs.wikipedia.org/wiki/Soubor:Bm_krim.jpg
23. SERGIYENKO, Dmytro. Soubor:Swallow's Nest (Crimea) 2007 vertical.JPG. *Wikipedia: the free encyclopedia* [online]. 20. 7. 2007 [cit. 2012-03-18]. Dostupné z: http://cs.wikipedia.org/wiki/Soubor:Swallow%27s_Nest_%28Crimea%29_2007_vertical.JPG
24. CIA Factbook. Soubor:Chernobyl radiation map 1996.svg. *Wikipedia: the free encyclopedia* [online]. 22. 3. 2011 [cit. 2012-03-18]. Dostupné z: http://cs.wikipedia.org/wiki/Soubor:Chernobyl_radiation_map_1996.svg
25. MINSHULL, Jason. Soubor:View of Chernobyl taken from Pripjat.JPG. *Wikipedia: the free encyclopedia* [online]. 20. 1. 2007 [cit. 2012-03-18]. Dostupné z: http://cs.wikipedia.org/wiki/Soubor:View_of_Chernobyl_taken_from_Pripjat.JPG
27. KRZYSZTOF. Soubor:Republica Moldova.png. *Wikipedia: the free encyclopedia* [online]. 29.8.2006 [cit. 2012-03-18]. Dostupné z: http://cs.wikipedia.org/wiki/Soubor:Republica_Moldova.png
28. ORANGE.MAN. Soubor:Narodnostni slozeni Moldavska 1989.JPG. *Wikipedia: the free encyclopedia* [online]. 22.1.2008. [cit. 2012-03-18]. Dostupné z: http://cs.wikipedia.org/wiki/Soubor:Narodnostni_slozeni_Moldavska_1989.JPG
- 29a) – c): FOTO IS: Ivan Šťastný (se svolením autora)
30. PANONIAN. Soubor:Gagauzia.png. *Wikipedia: the free encyclopedia* [online]. 26.1.2006 [cit. 2012-03-18]. Dostupné z: <http://cs.wikipedia.org/wiki/Soubor:Gagauzia.png>
31. ANONIMU. Soubor:Moldadm.png. *Wikipedia: the free encyclopedia* [online]. 25.10.2010 [cit. 2012-03-18]. Dostupné z: <http://cs.wikipedia.org/wiki/Soubor:Moldadm.png>
32. FLATABO, Guttorm. File:Welcome to Gagauzia.jpg. *Wikipedia: the free encyclopedia* [online]. 13. 6. 2006 [cit. 2012-03-18]. Dostupné z: http://en.wikipedia.org/wiki/File:Welcome_to_Gagauzia.jpg
33. SERHIO. Soubor:TransnistrianRegionMap.png. *Wikipedia: the free encyclopedia* [online]. 4.5.2008 [cit. 2012-03-18]. Dostupné z: <http://cs.wikipedia.org/wiki/Soubor:TransnistrianRegionMap.png>
34. RICHARDFABI. File:Presidentiraspol.jpg. *Wikipedia: the free encyclopedia* [online]. 20.8.2008 [cit. 2012-03-18]. Dostupné z: <http://en.wikipedia.org/wiki/File:Presidentiraspol.jpg>
35. Гувернул Републичий Молдовенешть Нистрене. File:Transnistria-coa.png. *Wikimedia commons* [online]. 19. 7. 2007 [cit. 2012-03-18]. Dostupné z: <http://commons.wikimedia.org/wiki/File:Transnistria-coa.png?uselang=cs>
36. CELEANU, Spiridon Ion. Ukrainian territorial evolution, 1918-1991. *Wikipedia: the free encyclopedia* [online]. 28. 12. 2011 [cit. 2015-08-25]. Dostupné z: <https://cs.wikipedia.org/wiki/Ukrajina#/media/File:Ukraine-growth.png>