

# Regiony

Zakavkazsko:  
státy

# Zakavkazsko: poloha

Které státy  
řadíme  
do oblasti  
Zakavkazska?

Pojmenujte  
jejich  
hlavní města.



# Zakavkazsko: poloha

Gruzie:  
Tbilisi

Arménie:  
Jerevan

Ázerbajdžán:  
Baku



# Státy

**Vyhledejte údaje o současné politické a socioekonomické situaci jednotlivých států regionu.**

**Vyhledejte zajímavosti k jednotlivým státům.**

**Odkazy:**

Ministerstvo zahraničních věcí ČR:

[http://www.mzv.cz/jnp/cz/encyklopedie\\_statu/asie/index.html](http://www.mzv.cz/jnp/cz/encyklopedie_statu/asie/index.html)

Wikipedie:

<http://cs.wikipedia.org/wiki/Zakavkazsko>

[http://cs.wikipedia.org/wiki/Seznam\\_sv%C4%9Btov%C3%A9ho\\_d%C4%9Bdiciv%C3%AD\\_v\\_Evrop%C4%9B:\\_Alb%C3%A1nie\\_a%C5%BE\\_Chorvatsko](http://cs.wikipedia.org/wiki/Seznam_sv%C4%9Btov%C3%A9ho_d%C4%9Bdiciv%C3%AD_v_Evrop%C4%9B:_Alb%C3%A1nie_a%C5%BE_Chorvatsko)

Česká agentura na podporu obchodu/Czech Trade:

<http://www.businessinfo.cz/cz/rubrika/teritorialni-informace-zeme/1000540/>

World Factbook:

[https://www.cia.gov/library/publications/the-world-factbook/wfbExt/region\\_mde.html](https://www.cia.gov/library/publications/the-world-factbook/wfbExt/region_mde.html)


Světová zdravotnická organizace:

<http://www.who.int/countries/en/>

Statistiky OSN:

<http://data.un.org/CountryProfile.aspx?crName=Armenia>

# Státy



## S pomocí odkazu

[http://www.google.cz/publicdata/explore?ds=d5bncppjof8f9\\_&ctype=l&strail=false&bcs=d&nselem=h&hl=cs&dl=cs](http://www.google.cz/publicdata/explore?ds=d5bncppjof8f9_&ctype=l&strail=false&bcs=d&nselem=h&hl=cs&dl=cs)

**porovnávejte státy Zakavkazska podle různých ukazatelů.**

**Porovnejte státy podle rozlohy a počtu obyvatel (rok 2016):**

	Gruzie	Arménie	Ázerbajdžán
Rozloha (tis. km <sup>2</sup> )	69,7	29,7	86,6
Počet ob. (mil)	4,92	3,05	9,87



**Které státy jsou členy SNS?** <http://www.cis.minsk.by/index.php?id=2>

[http://cs.wikipedia.org/wiki/Spole%C4%8Denstv%C3%AD\\_nez%C3%A1visl%C3%BDch\\_st%C3%A1t%C5%AF](http://cs.wikipedia.org/wiki/Spole%C4%8Denstv%C3%AD_nez%C3%A1visl%C3%BDch_st%C3%A1t%C5%AF)

**Co je to tzv. Východní partnerství?**

[http://www.mzv.cz/jnp/cz/zahranicni\\_vztahy/evropska\\_unie/vychodni\\_partnerstvi/index.html](http://www.mzv.cz/jnp/cz/zahranicni_vztahy/evropska_unie/vychodni_partnerstvi/index.html)

Zdroj: [https://www.cia.gov/library/publications/the-world-factbook/wfbExt/region\\_mde.html](https://www.cia.gov/library/publications/the-world-factbook/wfbExt/region_mde.html)

# Státy

Popište národnosti,  
jazyky, typy písma  
a náboženské vyznání  
V Zakavkazsku

Kde žijí:

Gruzíni

Arméni

Azeři


Abchazové

Osetinci

Ethnolinguistic Groups in the Caucasus Region



# Státy



ერნესტო რაფაელ გევარა დე ლა სერნა (დ. 14 ივნისი, 1928 — გ. 9 ოქტომბერი, 1967) — საყოველთაოდ ცნობილი, როგორც „ჩე გევარა“, ან „ელ ჩე“ იყო არგენტინელი ექიმი, მარქსისტი რევოლუციონერი, პოლიტიკოსი, კუბის პარტიზანული ლიდერი. მისი სტილიზებული სახე გახდა წინააღმდეგობის საყოველთაოდ გავრცელებული კონტრკულტურული სიმბოლო და სახალხო კულტურის გლობალური ნიშანი.

**GRUZÍNŠTINA**

Օլիմպիასկան խաղեր (*Օլիմպիադա*), խոշորագույն միջազգային սպորտային մրցաշար, որ անց է կացվում յուրաքանչյուր չորս տարին մեկ: Օլիմպիასկան խաղերը սկիզբ են առել Հին Հունաստանում, սակայն 4-րդ դարում արգելվել են: «Վերածնվել» են 19-րդ դարում ֆրանսիացի բարոն Պիեր դե Կուբերտենի ջանքերի շնորհիվ:

**ARMÉNŠTINA**

**Azərbaycan**, rəsmi **Azərbaycan Respublikası** — Avrasiyanın Qafqaz regionunda ən böyük ölkədir. Cənubi Qafqazda, Avropa və Mərkəzi Asiyanın kəsişməsində olan Xəzər dənizi hövzəsində yerləşir.

Azərbaycan şərqdə ilk demokratik və dünyəvi dövlət qurmuşdur. Hazırda Azərbaycan qədim tarix və mədəniyyət irsinə malik dünyəvi və unitar dövlət olub, etnik türk və müsəlman çoxluğuna sahib ölkədir. **ÁZERBAJDŽÁNŠTINA** 4a)b)c)

# Gruzie



Obyvatelstvo: Gruzínci 80%  
gruzínština (vlastní písmo)

<http://ka.wikipedia.org/wiki/%E1%83%9B%E1%83%97%E1%83%90%E1%83%95%E1%83%94%E1%83%A0%E1%83%93%E1%83%98>

gruzínská pravosl. církev

Podíl zaměstnaných podle sektorů:  
zemědělství 55,6%, průmysl 8,9%,  
služby 35,5%

Nezaměstnanost 15%

Ekonomika:

zemědělství: réva, ovoce, citrusy, ořechy, kukuřice,  
dobytek

ner. suroviny: barevné kovy - měď

**dovoz ropy a zemního plynu z Ruska a Ázerbajdžánu**

energetika: vodní elektrárny

průmysl: těžební, potravinářský, strojírenský, chemický

doprava: tranzit surovin ze Střední Asie


od 2007 stavba železnice Kars – Tbilisi - Baku

přístavy **Batumi, Poti**





# Gruzie




Ropovod Baku – Tbilisi – Ceyhan, od 2006

Jihokavkazský plynovod, od 2006

Plynovod Baku – Supsa, od 1998



# Gruzie



Města: **Tbilisi, Kutaisi**


CR: Kavkaz, Černé moře

památky UNESCO: Horní Svanetie, Mccheta, kláštery Bagrati, Gelati

Politická a hosp. orientace: spolupráce s EU, NATO


(bývalý člen SNS 1994 – 2008)

Jména: královna Tamar, Šota Rustaveli, J. V. Džugašvili, M. Saakašvili



[http://cs.wikipedia.org/wiki/Soubor:Bagrati\\_cathedral\\_georgia.jpg](http://cs.wikipedia.org/wiki/Soubor:Bagrati_cathedral_georgia.jpg)

# Gruzie



## Svatý Jiří



# Gruzia



**Gelati**

# Gruzie



## Svanetie

# Gruzie



## Svanetie

12 <http://www.alpintrek.info/index.php?com=fgal&ak=dg&iq=93>

# Gruzie: Abcházie, Adžarsko, J. Osetie


V období SSSR v rámci Gruzínské SSR:

autonomní republiky:

Abcházská, Adžarská

autonomní oblast:


Jihoosetská



Administrative map of Caucasus in the USSR, 1957-1991



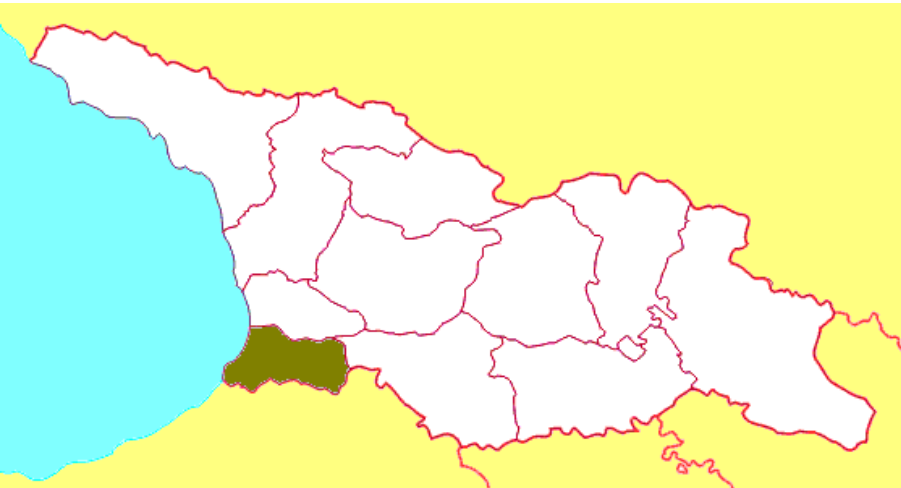
# Gruzie



## Adžarská autonomní republika: Batumi

Odkaz: <http://cs.wikipedia.org/wiki/Ad%C5%BE%C3%A1rie>

380 tisíc obyvatel  
gruzínština, islám



Adžarsko v Gruzii

15a)



Batumi

15b)



# Gruzie

## Abcházie: Suchumi

200 tisíc obyvatel  
křesťanství, islám

Před rozpadem SSSR:  
multietnická gruzínská autonomní republika  
(46% Gruzínů, 18% Abchazů, 15% Rusů...)  
obavy z pogruginšťování

**1989** – 1. nepokoje

**1992** Abcházie vyhlásila nezávislost,  
následný vstup gruzínské armády

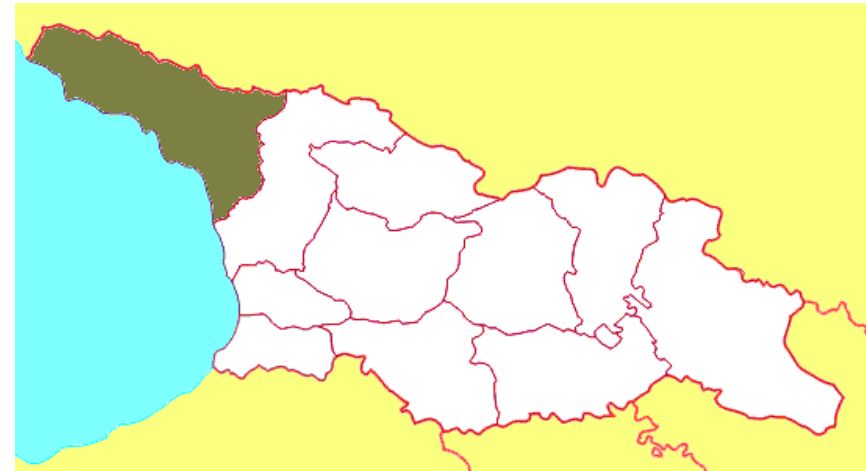

**1993** vytlačení gruzínských vojsk z Abcházie  
za pomoci Ruska,  
útěk gruzínského obyvatelstva, etnické čistky

**1994** vyhlášena nezávislost – snaha  
o připojení k Rusku

pozorovatelé OBSE

**2008** Abcházie obsadila zbytek území  
(tzv. Kodorské údolí)

16a)b)



**Odkazy:** <http://cs.wikipedia.org/wiki/Abch%C3%A1zie>

[http://cs.wikipedia.org/wiki/Gruz%C3%ADnsko-abch%C3%A1zsk%C3%BD\\_konflikt](http://cs.wikipedia.org/wiki/Gruz%C3%ADnsko-abch%C3%A1zsk%C3%BD_konflikt)

<http://cs.wikipedia.org/wiki/Soubor:Abchazi%C3%AB.PNG>

[http://cs.wikipedia.org/wiki/Soubor:Abkhazia\\_detail\\_map.png](http://cs.wikipedia.org/wiki/Soubor:Abkhazia_detail_map.png)

# Gruzie



## Abcházie: Suchumi

Abcházie vystupuje jako samostatný stát  
(prezident, vláda)

2008 uznaný Ruskem – viz:

[http://cs.wikipedia.org/wiki/Mezin%C3%A1rodn%C3%AD\\_uzn%C3%A1n%C3%AD\\_](http://cs.wikipedia.org/wiki/Mezin%C3%A1rodn%C3%AD_uzn%C3%A1n%C3%AD_Abch%C3%A1zie_a_Ji%C5%BEen%C3%AD_Osetie)  
[C3%AD\\_Abch%C3%A1zie\\_a\\_Ji%C5%BEen%C3%AD\\_Osetie](http://cs.wikipedia.org/wiki/Mezin%C3%A1rodn%C3%AD_uzn%C3%A1n%C3%AD_)

Gruzie považuje Abcházii  
za součást svého území



letovisko Picunda

[http://commons.wikimedia.org/wiki/File:Pitsunda\\_beach.jpg](http://commons.wikimedia.org/wiki/File:Pitsunda_beach.jpg)

17



Suchumi

[http://commons.wikimedia.org/wiki/File:Building\\_of\\_the\\_City\\_Council.jpg](http://commons.wikimedia.org/wiki/File:Building_of_the_City_Council.jpg)

18

# Gruzie



## Jižní Osetie: Cchinvali

70 tisíc obyvatel  
křesťanství, islám

Osetové přišli v 18. stol. ze Severní Osetie  
Z pohledu Gruzie je J. Osetie historicky  
gruzínskou oblastí

**1990** (za SSSR) snaha o postavení autonomní republiky  
nejdříve v rámci Gruzie, pak v rámci SSSR  
ozbrojený konflikt, následné zrušení autonomie

**1992** požadavek na připojení k Rusku (Ruskem odmítnuto), vyhlášení nezávislosti  
rusko – gruzínsko – osetské mírové síly


**2008** ruskogruzínský válečný konflikt o J. Osetii  
gruzínská armáda x jihoosetské jednotky s podporou ruské armády

Viz: [http://cs.wikipedia.org/wiki/V%C3%A1lka\\_v\\_Ji%C5%BEn%C3%AD\\_Osetii\\_%282008%29](http://cs.wikipedia.org/wiki/V%C3%A1lka_v_Ji%C5%BEn%C3%AD_Osetii_%282008%29)

Gruzie ztrácí kontrolu nad územím J. Osetie i zbytku Abcházie  
uznání samostatnosti J. Osetie a Abcházie Ruskem a několika dalšími státy

# Gruzie

## Jižní Osetie: Cchinvali



## 2008 válka v Jižní Osetii

### Prostudujte odkazy:

[http://cs.wikipedia.org/wiki/V%C3%A1lka\\_v\\_Ji%C5%BEn%C3%AD\\_Osetii\\_%282008%29](http://cs.wikipedia.org/wiki/V%C3%A1lka_v_Ji%C5%BEn%C3%AD_Osetii_%282008%29)

[http://zpravy.idnes.cz/rusko-se-pustilo-hlubeji-do-gruzie-obsadilo-mesto-gori-p23/zahranicni.aspx?c=A080811\\_090330\\_zahranicni\\_ad](http://zpravy.idnes.cz/rusko-se-pustilo-hlubeji-do-gruzie-obsadilo-mesto-gori-p23/zahranicni.aspx?c=A080811_090330_zahranicni_ad)

<http://www.ceskatelevize.cz/ct24/exkluzivne-na-ct24/63177-spor-o-jizni-osetii-stale-doutnajici-konflikt/>



# Arménie

Obyvatelstvo: Arméni 98%

arménština (vlastní písmo)

[http://hy.wikipedia.org/wiki/%D4%B3%D5%AC%D5%AD%D5%A1%D5%BE%D5%B8%D6%80\\_%D4%B](http://hy.wikipedia.org/wiki/%D4%B3%D5%AC%D5%AD%D5%A1%D5%BE%D5%B8%D6%80_%D4%B)

arménská apoštolská církev 95%  
(jezídští Kurdové 1,3%)

Podíl zaměstnaných podle sektorů:

zemědělství 44,2%, průmysl 16,8%, služby 39%

Nezaměstnanost 17,3%

Ekonomika:

zemědělství: **dobytěk, brambory,**

obilniny, luštěniny, technické plodiny

zem. půda méně kvalitní, vyšší nadm. výšky

ner. suroviny: **barevné a vzácné kovy (Cu, Pb, Zn, Fe, Au, Ag)**

nemají zdroje fosilních paliv

**dovoz ropy a zemního plynu z Ruska a Íránu**

energetika: vodní el. 30%, tepelné (zemní plyn) 27%, jaderná 43%

průmysl: **hutnictví barevných kovů, strojírenství, potravinářství**

doprava: uzavřené hranice s Tureckem a Ázerbajdžánem

letecká: Jerevan



# Arménie



Města: **Jerevan, Spitak** (zemětřesení 1988)

CR: památky UNESCO: katedrála **Ečmiadzin**,  
kláštery **Haghpat, Sanahin, Geghard**

Politická a hosp. orientace: člen SNS


příjemce rozvojové a humanitární pomoci, pomoc od arménské diaspory

Jména: Mesrop Maštoc, William Saroyan



23a)b) Foto: MG


**Jerevan**



# Arménie



## Ečmiadzin



chačkar

# Arménie



Gošavank



Geghard



Chorvirap



Haghpat





# Ázerbajdžán



Obyvatelstvo: Azeři 91,6%

ázerbajdžánština (upravená latinka),

<http://cs.wikipedia.org/wiki/%C3%81zerb%C3%A1jd%C5%BE%C3%A1n%28ruština>

ruština

islám 90% (šíité)

Podíl zaměstnaných podle sektorů:

zemědělství 38,3%, průmysl 12,1%, služby 49,6%

Nezaměstnanost 6%

Ekonomika: **rychlý růst (ropa)**

zemědělství: **ovoce, zelenina, bavlník, tabák,**

**ovce, skot**

zavlažování

ner. suroviny: **těžba ropy a zemního plynu**

energetika: tepelné elektrárny, vývoz el. en.

průmysl: **petrochemický, potravinářský, textilní, strojírenský**

doprava: ropovod BTC (od 2006) [http://cs.wikipedia.org/wiki/Ropovod\\_Baku-Tbilisi-Ceyhan](http://cs.wikipedia.org/wiki/Ropovod_Baku-Tbilisi-Ceyhan)

plánovaný plynovod Nabuco [http://cs.wikipedia.org/wiki/Nabucco\\_%28plynovod%29](http://cs.wikipedia.org/wiki/Nabucco_%28plynovod%29)

# Ázerbajdžán





Města: **Baku, Gandža, Sumgait**

CR: památky UNESCO: **Baku, Gobustan**

Politická a hosp. orientace: člen SNS

Jména: İlham Əliyev



31

# Ázerbajdžán



Podle mapek popište:

- a) rozšíření azerbajdžánského jazyka
- b) rozšíření islámu

Ve kterých státech žijí Azeři?

Ve kterých státech převažují šíité?



Baku

# Ázerbajdžán



37



Popište směry:

a) ropovodu BTC

b) plánovaného plynovodu Nabucco

Odkazy: [http://cs.wikipedia.org/wiki/Ropovod\\_Baku-Tbilisi-Ceyhan](http://cs.wikipedia.org/wiki/Ropovod_Baku-Tbilisi-Ceyhan)  
[http://cs.wikipedia.org/wiki/Nabucco\\_%28plynovod%29](http://cs.wikipedia.org/wiki/Nabucco_%28plynovod%29)

[http://cs.wikipedia.org/wiki/Soubor:Btc\\_pipeline\\_route.png](http://cs.wikipedia.org/wiki/Soubor:Btc_pipeline_route.png)  
[http://cs.wikipedia.org/wiki/Soubor:Nabucco\\_Gas\\_Pipeline-cs.svg](http://cs.wikipedia.org/wiki/Soubor:Nabucco_Gas_Pipeline-cs.svg)  
[http://commons.wikimedia.org/wiki/File:2011-06-14\\_13-55-17\\_Azerbaijan.jpg?uselang=cs](http://commons.wikimedia.org/wiki/File:2011-06-14_13-55-17_Azerbaijan.jpg?uselang=cs)

36

# Ázerbajdžán



## Nachičevanská autonomní republika: Nachičevan

<http://www.nakhchivan.az/>

[http://cs.wikipedia.org/wiki/Nachi%C4%8Devansk%C3%A1\\_autonomn%C3%AD\\_republika](http://cs.wikipedia.org/wiki/Nachi%C4%8Devansk%C3%A1_autonomn%C3%AD_republika)

exkláva Ázerbajdžánu  
380 tisíc obyvatel



38

<http://www.slavomirhorak.euweb.cz/nachicevan.htm>

39

[http://commons.wikimedia.org/wiki/File:City\\_of\\_naxcivan\\_view\\_from\\_plane.jpg?uselang=cs](http://commons.wikimedia.org/wiki/File:City_of_naxcivan_view_from_plane.jpg?uselang=cs)

<http://cs.wikipedia.org/wiki/Soubor:Azerbaijan-Nakhichevan.png>  
[http://commons.wikimedia.org/wiki/File:Momine\\_Hatoon\\_Mausoleum.jpg?uselang=cs](http://commons.wikimedia.org/wiki/File:Momine_Hatoon_Mausoleum.jpg?uselang=cs)

# Náhorní Karabach



Sporné území mezi Arménií a Ázerbajdžánem (nárokován oběma státy)

Vystupuje jako samostatný stát (nikým neuznaný, ani Arménií)

hl. město Stepanakert

140 tisíc obyvatel, 95% Arméni



---

Odkazy: [http://cs.wikipedia.org/wiki/N%C3%A1horn%C3%AD\\_Karabach](http://cs.wikipedia.org/wiki/N%C3%A1horn%C3%AD_Karabach)  
[http://cs.wikipedia.org/wiki/N%C3%A1horno-karaba%C5%A1sk%C3%A1\\_republika](http://cs.wikipedia.org/wiki/N%C3%A1horno-karaba%C5%A1sk%C3%A1_republika)

# Náhorní Karabach



V období SSSR:

**Náhorněkarabašská autonomní oblast v rámci Ázerbajdžánské SSR**

obývaná převážně Armény

1988 požadavek na připojení k Arménské SSR

**1988 až 1994 válka**

(karabašské síly podporované Arménií a Ruskem x Ázerbajdžán)

1992 dobytí Lačinského koridoru (spojení do Arménie)

**1992 vyhlášení nezávislosti republiky Náhorní Karabach**

1994 uzavření příměří

**Arméni z KN ovládli téměř celé území původní AO,  
navíc i některé okolní oblasti, odchod Azerů**

1) AO N. Karabach

2) Republika NK



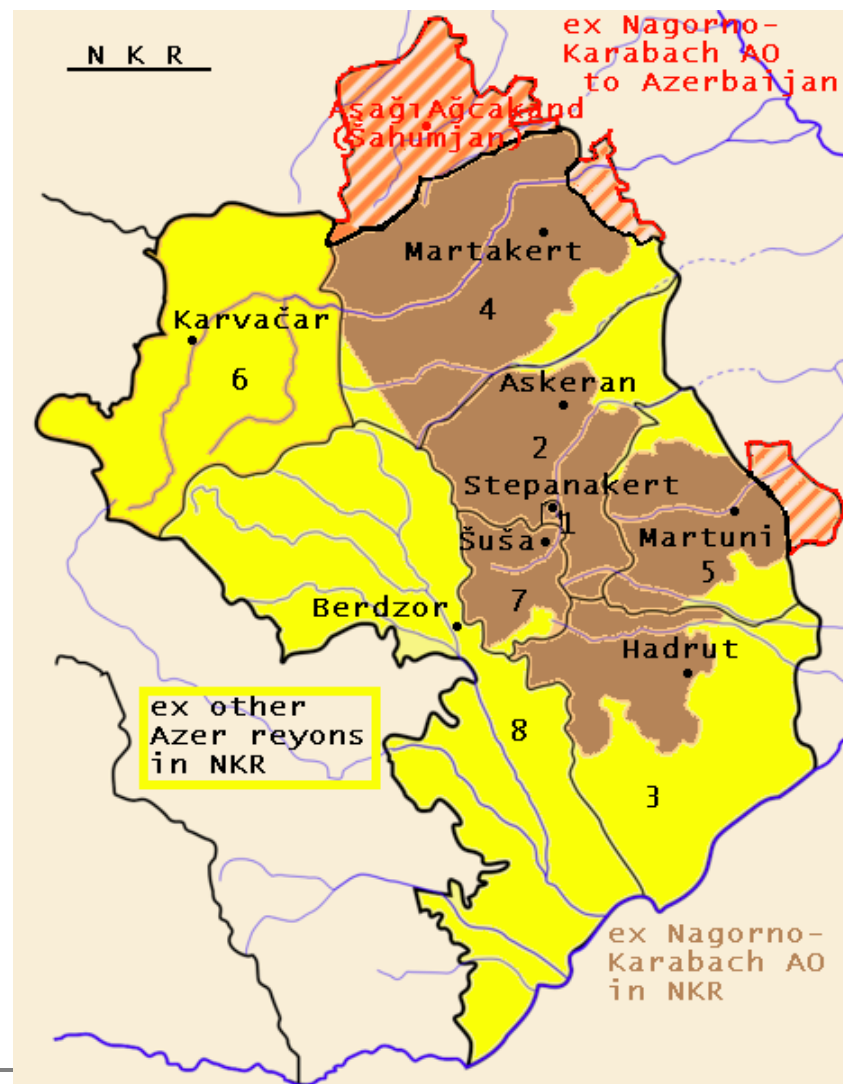
# Náhorní Karabach



Jaké jsou územní rozdíly  
mezi AO N. Karabach  
a republikou N. Karabach?

Podívejte se na osud města Agdam:

[http://www.karabach.cz/index.php?option=com\\_content&view=article&id=715:msto-agdam-ped-a-po-okupaci-armeni&catid=19](http://www.karabach.cz/index.php?option=com_content&view=article&id=715:msto-agdam-ped-a-po-okupaci-armeni&catid=19)





# Náhorní Karabach



**Gandzasar**



# Náhorní Karabach



Dadivank



# Náhorní Karabach



---

# Po jsme si zapamatovali?

Které státy řadíme do oblasti Zakavkazska?

Které z nich jsou členy SNS?

Porovnávejte státy podle různých ukazatelů.

Vyjádřete se k národnostem, jazykům, typům písma  
a náboženství jednotlivých států.

Popište ekonomiku a oblasti jednotlivých států.

Vysvětlete pojmy:

Baku, Spitak, Batumi

Jerevan, Gandža, Kutaisi

Tbilisi, Sumgait, Náhorní Karabach

Ečmiadzin, Nachičevan, Stepanakert

Abcházie, Adžarsko, Osetie

---

# Zdroje:

Státy světa: Asie. *Ministerstvo zahraničních věcí České republiky* [online]. [cit. 2012-04-21]. Dostupné z: [http://www.mzv.cz/jnp/cz/encyklopedie\\_statu/asie/index.html](http://www.mzv.cz/jnp/cz/encyklopedie_statu/asie/index.html)  
Teritoriální informace - země: Asie. *BusinessInfo.cz: Czech Trade* [online]. 1997 - 2012 [cit. 2012-04-21].  
Dostupné z: <http://www.businessinfo.cz/cs/zahranicni-obchod-eu/teritorialni-informace-zeme.html>  
Zakavkazsko. *Wikipedia: the free encyclopedia* [online]. San Francisco (CA): Wikimedia Foundation, 2001- 2012, [cit. 2012-04-21].  
Dostupné z: <http://cs.wikipedia.org/wiki/Zakavkazsko>  
Seznam světového dědictví v Evropě. *Wikipedia: the free encyclopedia* [online] [cit. 2012-04-21].  
Dostupné z: [http://cs.wikipedia.org/wiki/Seznam\\_sv%C4%9Btov%C3%A9ho\\_d%C4%9Bdictv%C3%AD\\_v\\_Evrop%C4%9B:Alb%C3%A1nie\\_a%C5%BE\\_Chorvatsko\\_Middle\\_East](http://cs.wikipedia.org/wiki/Seznam_sv%C4%9Btov%C3%A9ho_d%C4%9Bdictv%C3%AD_v_Evrop%C4%9B:Alb%C3%A1nie_a%C5%BE_Chorvatsko_Middle_East). *Central Intelligence Agency: The World Factbook* [online]. [cit. 2012-04-21].  
Dostupné z: [https://www.cia.gov/library/publications/the-world-factbook/wfbExt/region\\_eur.html](https://www.cia.gov/library/publications/the-world-factbook/wfbExt/region_eur.html)  
Middle East: Armenia. *Central Intelligence Agency: The World Factbook* [online]. [cit. 2012-04-21].  
Dostupné z: <https://www.cia.gov/library/publications/the-world-factbook/geos/am.html> (obr. 22)  
Middle East: Azerbaijan. *Central Intelligence Agency: The World Factbook* [online]. [cit. 2012-04-21].  
Dostupné z: <https://www.cia.gov/library/publications/the-world-factbook/geos/aj.html> (obr. 29)  
Middle East: Georgia. *Central Intelligence Agency: The World Factbook* [online]. [cit. 2012-04-21].  
Dostupné z: <https://www.cia.gov/library/publications/the-world-factbook/geos/gg.html> (obr. 5)

## Obrázky:

1. JEROENCOMMONS. Soubor:Caucasus-political cs.svg. *Wikipedia: the free encyclopedia* [online]. 5. 4. 2009 [cit. 2012-04-10]. Dostupné z: [http://cs.wikipedia.org/wiki/Soubor:Caucasus-political\\_cs.svg](http://cs.wikipedia.org/wiki/Soubor:Caucasus-political_cs.svg)
2. CIS\_Map.png. Soubor:CIS Map.svg. *Wikipedia: the free encyclopedia* [online]. 26. 1. 2009 [cit. 2012-04-21]. Dostupné z: [http://cs.wikipedia.org/wiki/Soubor:CIS\\_Map.svg](http://cs.wikipedia.org/wiki/Soubor:CIS_Map.svg)
3. BLUMGARDT, Temo. File:Ethnic Groups In Caucasus Region 2009.jpg. *Wikipedia: the free encyclopedia* [online]. 4. 11. 2009 [cit. 2012-04-21]. Dostupné z: [http://en.wikipedia.org/wiki/File:Ethnic\\_Groups\\_In\\_Caucasus\\_Region\\_2009.jpg](http://en.wikipedia.org/wiki/File:Ethnic_Groups_In_Caucasus_Region_2009.jpg)
- 4a) *Wikipedia: the free encyclopedia* [online]. [cit. 2012-04-21]. Dostupné z: [http://ka.wikipedia.org/wiki/%E1%83%9B%E1%83%97%E1%83%90%E1%83%95%E1%83%90%E1%83%A0%E1%83%98\\_%E1%83%92%E1%83%95%E1%83%94%E1%83%A0%E1%83%93%E1%83%98](http://ka.wikipedia.org/wiki/%E1%83%9B%E1%83%97%E1%83%90%E1%83%95%E1%83%90%E1%83%A0%E1%83%98_%E1%83%92%E1%83%95%E1%83%94%E1%83%A0%E1%83%93%E1%83%98)
- 4b) *Wikipedia: the free encyclopedia* [online]. [cit. 2012-04-21]. Dostupné z: [http://hy.wikipedia.org/wiki/%D4%B3%D5%AC%D5%AD%D5%A1%D5%BE%D5%B8%D6%80\\_%D4%B7%D5%BB](http://hy.wikipedia.org/wiki/%D4%B3%D5%AC%D5%AD%D5%A1%D5%BE%D5%B8%D6%80_%D4%B7%D5%BB)
- 4c) Portal:Azərbaycan. *Wikipedia: the free encyclopedia* [online]. [cit. 2012-04-21]. Dostupné z: <http://az.wikipedia.org/wiki/Portal:Az%C9%99baycan>
6. BLOMBERG, Thomas. File:Baku pipelines.svg. *Wikipedia: the free encyclopedia* [online]. 10. 8. 2008 [cit. 2012-04-21].  
Dostupné z: [http://en.wikipedia.org/wiki/File:Baku\\_pipelines.svg](http://en.wikipedia.org/wiki/File:Baku_pipelines.svg)
7. INGHAM, Robert. Soubor:Swetizchoweli Kathedrale Mzcheta.jpg. *Wikipedia: the free encyclopedia* [online]. 14. 3. 2007 [cit. 2012-04-21].  
Dostupné z: [http://cs.wikipedia.org/wiki/Soubor:Swetizchoweli\\_Kathedrale\\_Mzcheta.jpg](http://cs.wikipedia.org/wiki/Soubor:Swetizchoweli_Kathedrale_Mzcheta.jpg)
8. KOBER. Soubor:Bagrati cathedral, georgia.jpg. *Wikipedia: the free encyclopedia* [online]. 25. 2. 2010 [cit. 2012-04-21].  
Dostupné z: [http://cs.wikipedia.org/wiki/Soubor:Bagrati\\_cathedral\\_georgia.jpg](http://cs.wikipedia.org/wiki/Soubor:Bagrati_cathedral_georgia.jpg)
- 9a)b), 10. Foto MG: Marcela Gažarová (autor prezentace)
11. Fotogalerie: PETR Ivo. *Klub Alpin Trek* [online]. 1999 - 2005 [cit. 2012-04-21].  
Dostupné z: <http://www.alpintrek.info/artfoto.php?com=df&ig=93&io=8275>  
(se svolením autora)
12. Fotogalerie: PETR Ivo. *Klub Alpin Trek* [online]. 1999 - 2005 [cit. 2012-04-21].  
Dostupné z: <http://www.alpintrek.info/artfoto.php?com=df&ig=93&io=8405>  
(se svolením autora)
13. PANONIAN. File:Georgian soviet republic1957 1991.png. *Wikimedia commons* [online]. 27. 3. 2010 [cit. 2012-04-21].  
Dostupné z: [http://commons.wikimedia.org/wiki/File:Georgian\\_soviet\\_republic1957\\_1991.png?uselang=cs](http://commons.wikimedia.org/wiki/File:Georgian_soviet_republic1957_1991.png?uselang=cs)
14. Caucasiamapussr.gif. Soubor:Soviet Caucasus map.svg. *Wikipedia: the free encyclopedia* [online]. 29. 3. 2011 [cit. 2012-04-21].  
Dostupné z: [http://cs.wikipedia.org/wiki/Soubor:Soviet\\_Caucasus\\_map.svg](http://cs.wikipedia.org/wiki/Soubor:Soviet_Caucasus_map.svg)

# Zdroje:

- 15a) BEMOEIAL. File:Adzarië.PNG. *Wikimedia commons* [online]. 23. 9. 2001 [cit. 2012-04-21].  
Dostupné z: <http://commons.wikimedia.org/wiki/File:Adzari%C3%AB.PNG?uselang=cs>
- 15b) MONIKA. Soubor:ზოგჯი 19 Batumi.jpg. *Wikipedia: the free encyclopedia* [online]. 23. 8. 2007 [cit. 2012-04-21].  
Dostupné z: [http://cs.wikipedia.org/wiki/Soubor:%E1%83%91%E1%83%90%E1%83%97%E1%83%A3%E1%83%9B%E1%83%98\\_19\\_Batumi.jpg](http://cs.wikipedia.org/wiki/Soubor:%E1%83%91%E1%83%90%E1%83%97%E1%83%A3%E1%83%9B%E1%83%98_19_Batumi.jpg)
- 16a) BEMOEIAL. Soubor:Abchazië.PNG. *Wikipedia: the free encyclopedia* [online]. 11. 1. 2006 [cit. 2012-04-21].  
Dostupné z: <http://cs.wikipedia.org/wiki/Soubor:Abchazi%C3%AB.PNG>
- 16b) BESSARABOV, Vladimír. Soubor:Abkhazia detail map.png. *Wikipedia: the free encyclopedia* [online]. 28. 7. 2006 [cit. 2012-04-21].  
Dostupné z: [http://cs.wikipedia.org/wiki/Soubor:Abkhazia\\_detail\\_map.png](http://cs.wikipedia.org/wiki/Soubor:Abkhazia_detail_map.png)
17. С, Игорьъ. File:Building of the City Council.jpg. *Wikimedia commons* [online]. 29. 7. 2006 [cit. 2012-04-21].  
Dostupné z: [http://commons.wikimedia.org/wiki/File:Building\\_of\\_the\\_City\\_Council.jpg](http://commons.wikimedia.org/wiki/File:Building_of_the_City_Council.jpg)
18. ART - TOP. File:Pitsunda beach.jpg. *Wikimedia commons* [online]. 20. 9. 2005 [cit. 2012-04-21]. Dostupné z: [http://commons.wikimedia.org/wiki/File:Pitsunda\\_beach.jpg](http://commons.wikimedia.org/wiki/File:Pitsunda_beach.jpg)
19. URMAS. Soubor:Ossetia-map.png. *Wikipedia: the free encyclopedia* [online]. 3. 10. 2005 [cit. 2012-04-21]. Dostupné z: <http://cs.wikipedia.org/wiki/Soubor:Ossetia-map.png>
20. NACU, Andrei. File:2008 South Ossetia war en.svg. *Wikipedia: the free encyclopedia* [online]. 26. 8. 2008 [cit. 2012-04-21].  
Dostupné z: [http://en.wikipedia.org/wiki/File:2008\\_South\\_Ossetia\\_war\\_en.svg](http://en.wikipedia.org/wiki/File:2008_South_Ossetia_war_en.svg)
21. PSKOV, Platon. File:Rajons RSO.png. *Wikimedia commons* [online]. 11. 2. 2010 [cit. 2012-04-21]. Dostupné z: [http://commons.wikimedia.org/wiki/File:Rajons\\_RSO.png?uselang=cs](http://commons.wikimedia.org/wiki/File:Rajons_RSO.png?uselang=cs)
- 23a)b), 24a)b), 25, 27. Foto MG: Marcela Gažarová (autor prezentace)
26. BEHESNILIAN, Andrew. Soubor:Kohrvirab.jpg. *Wikipedia: the free encyclopedia* [online]. 7. 4. 2007 [cit. 2012-04-21]. Dostupné z: <http://cs.wikipedia.org/wiki/Soubor:Kohrvirab.jpg>
28. HERETIQ. Soubor:Haghpat-Nshan.jpg. *Wikipedia: the free encyclopedia* [online]. 26. 4. 2005 [cit. 2012-04-21]. Dostupné z: <http://cs.wikipedia.org/wiki/Soubor:Haghpat-Nshan.jpg>
30. GULUSTAN. Soubor:Iceri seher kollaj.jpg. *Wikipedia: the free encyclopedia* [online]. 24. 5. 2010 [cit. 2012-04-21]. Dostupné z: [http://cs.wikipedia.org/wiki/Soubor:Iceri\\_seher\\_kollaj.jpg](http://cs.wikipedia.org/wiki/Soubor:Iceri_seher_kollaj.jpg)
31. BAKU87. File:Gobustan ancient Azerbaycan full.jpg. *Wikipedia: the free encyclopedia* [online]. 26. 10. 2008 [cit. 2012-04-21]. Dostupné z: [http://en.wikipedia.org/wiki/File:Gobustan\\_ancient\\_Azerbaycan\\_full.jpg](http://en.wikipedia.org/wiki/File:Gobustan_ancient_Azerbaycan_full.jpg)
32. Azerilanguage.png:. Soubor:Azerbaijanilanguage.png. *Wikipedia: the free encyclopedia* [online]. 17. 10. 2010 [cit. 2012-04-21]. Dostupné z: <http://cs.wikipedia.org/wiki/Soubor:Azerbaijanilanguage.png>
33. PCL Map Collection. *University of Texas Libraries* [online]. [cit. 2012-04-21]. Dostupné z: [http://www.lib.utexas.edu/maps/world\\_maps/muslim\\_distribution.jpg](http://www.lib.utexas.edu/maps/world_maps/muslim_distribution.jpg)
34. SAHRAZAD. Soubor:Bay in Baku.JPG. *Wikipedia: the free encyclopedia* [online]. 18. 9. 2006 [cit. 2012-04-21]. Dostupné z: [http://cs.wikipedia.org/wiki/Soubor:Bay\\_in\\_Baku.JPG](http://cs.wikipedia.org/wiki/Soubor:Bay_in_Baku.JPG)
35. FEXX. Soubor:Btc pipeline route.png. *Wikipedia: the free encyclopedia* [online]. 26. 5. 2005 [cit. 2012-04-21]. Dostupné z: [http://cs.wikipedia.org/wiki/Soubor:Btc\\_pipeline\\_route.png](http://cs.wikipedia.org/wiki/Soubor:Btc_pipeline_route.png)
36. Nabucco\_Gas\_Pipeline-de.svg:úprava: TCHOŘ. Soubor:Nabucco Gas Pipeline-cs.svg. *Wikipedia: the free encyclopedia* [online]. 5. 2. 2009 [cit. 2012-04-21]. Dostupné z: [http://cs.wikipedia.org/wiki/Soubor:Nabucco\\_Gas\\_Pipeline-cs.svg](http://cs.wikipedia.org/wiki/Soubor:Nabucco_Gas_Pipeline-cs.svg)
37. KRAPF, Hansueli. File:2011-06-14 13-55-17 Azerbaijan.jpg. *Wikimedia commons* [online]. 14. 6. 2011 [cit. 2012-04-21]. Dostupné z: [http://commons.wikimedia.org/wiki/File:2011-06-14\\_13-55-17\\_Azerbaijan.jpg?uselang=cs](http://commons.wikimedia.org/wiki/File:2011-06-14_13-55-17_Azerbaijan.jpg?uselang=cs)
38. САМЫЙ ДРЕВНИЙ. File:City of naxcivan view from plane.jpg. *Wikmpedia commons* [online]. 2006 [cit. 2012-04-21]. Dostupné z: [http://commons.wikimedia.org/wiki/File:City\\_of\\_naxcivan\\_view\\_from\\_plane.jpg?uselang=cs](http://commons.wikimedia.org/wiki/File:City_of_naxcivan_view_from_plane.jpg?uselang=cs)
39. FUAD2006. File:Momine Hatoon Mausoleum.jpg. *Wikimedia commons* [online]. 22. 4. 2007 [cit. 2012-04-21]. Dostupné z: [http://commons.wikimedia.org/wiki/File:Momine\\_Hatoon\\_Mausoleum.jpg?uselang=cs](http://commons.wikimedia.org/wiki/File:Momine_Hatoon_Mausoleum.jpg?uselang=cs)
40. Soubor:Azerbaijan-Nakhichevan.png. *Wikipedia: the free encyclopedia* [online]. 4. 2. 2008 [cit. 2012-04-21]. Dostupné z: <http://cs.wikipedia.org/wiki/Soubor:Azerbaijan-Nakhichevan.png>
41. Foto MG: Marcela Gažarová (autor prezentace)
42. AIVAZOVSKY. Soubor:Location Nagorno-Karabakh.png. *Wikipedia: the free encyclopedia* [online]. 1. 5. 2006 [cit. 2012-04-21]. Dostupné z: [http://cs.wikipedia.org/wiki/Soubor:Location\\_Nagorno-Karabakh.png](http://cs.wikipedia.org/wiki/Soubor:Location_Nagorno-Karabakh.png)
43. VARTANM. Soubor:Location Nagorno-Karabakh en.png. *Wikipedia: the free encyclopedia* [online]. 1. 5. 2006 [cit. 2012-04-21]. Dostupné z: [http://cs.wikipedia.org/wiki/Soubor:Location\\_Nagorno-Karabakh\\_en.png](http://cs.wikipedia.org/wiki/Soubor:Location_Nagorno-Karabakh_en.png)
44. Foto MG: Marcela Gažarová (autor prezentace)
45. NKR3.png: Hamtak. Soubor:NKR locator Shahumian-2.png. *Wikipedia: the free encyclopedia* [online]. 7. 1. 2010 [cit. 2012-04-21]. Dostupné z: [http://cs.wikipedia.org/wiki/Soubor:NKR\\_locator\\_Shahumian-2.png](http://cs.wikipedia.org/wiki/Soubor:NKR_locator_Shahumian-2.png)
- 46, 47, 48a) – d) Foto MG: Marcela Gažarová (autor prezentace)