

---

# JZ ASIE

## MALÁ ASIE - TURECKO

---

**A/ BLÍZKÝ VÝCHOD**

**B/ PERSKÝ ZÁLIV**


**C/ ARABSKÝ POLOOSTROV**

**D/ MALÁ ASIE**

## D/ MALÁ ASIE

## TURECKO

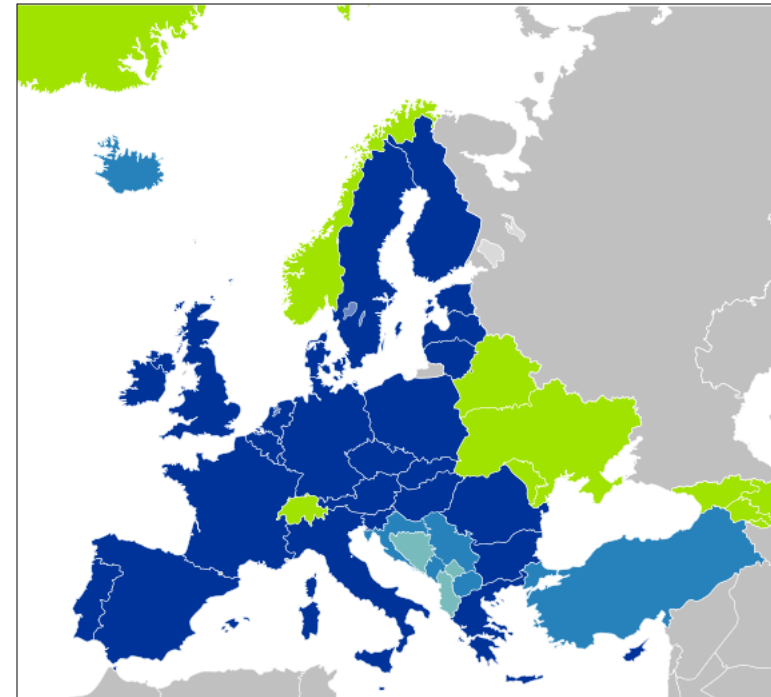
- **Ankara** - 2,8 mil obyvatel
  - státní zřízení - **parlamentní republika**
  - rozloha - 780 000 km<sup>2</sup>
  - počet obyvatel – 74,7 mil - 2011
  - Hustota zalidnění 86,2 ob. / km<sup>2</sup>
  - **87 % Turci, 10 % Kurdové**
  - **70 %** populace ve městech
  - **SDŽ** - 72,5 let
  - náboženství - **islám** - **99 %** muslimové
  - jazyk - **turečtina** - úřední jazyk, kurdština
  - Bospor a Dardanely - hranice
- přelidněnost venkova se řeší  
odchodem do zahraničí
- Německo, Rakousko, Niz., Francie



**Abdullah Gül**

# Cesta Turecka do Evropy

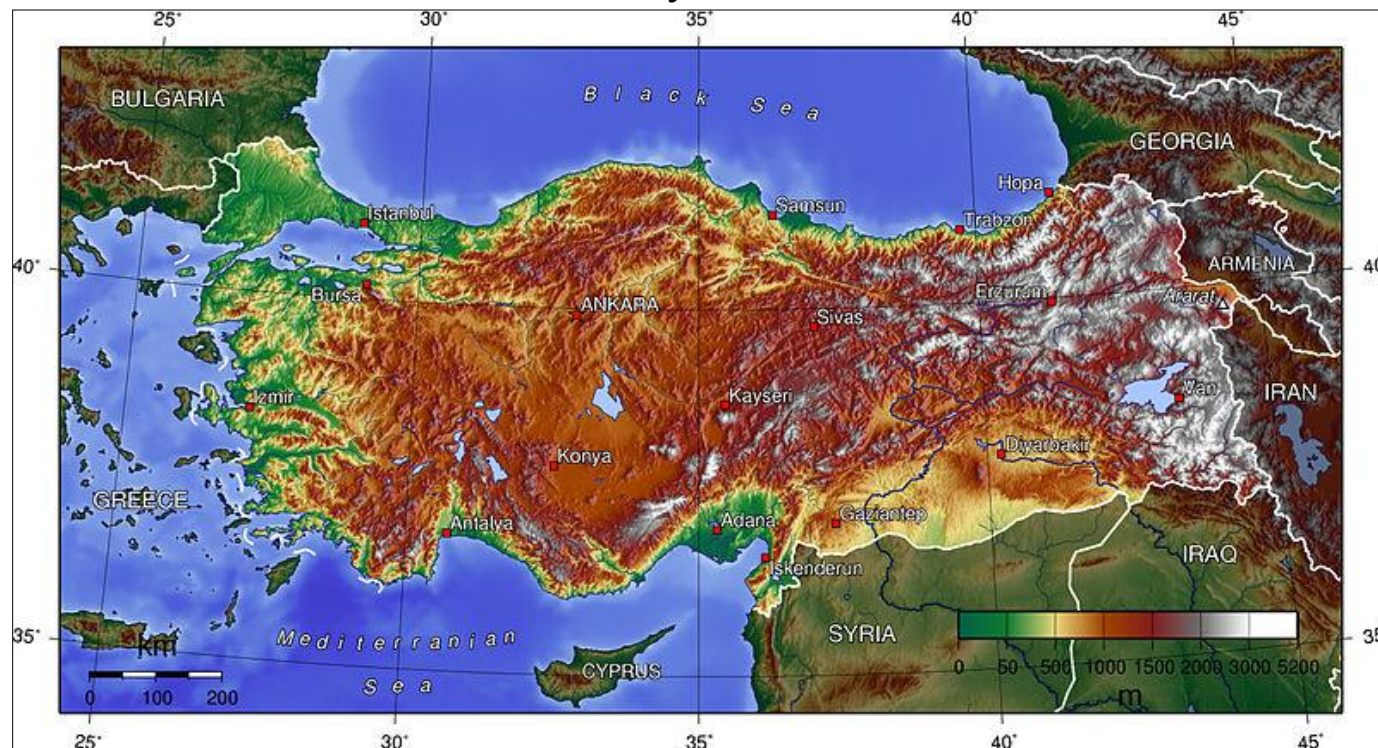
- a tím i do Evropské unie
- začíná vznikem Turecké republiky **1923**
- Turecko se pokládá za součást Evropy
- významnější pokusy o přiblížení se však datují až do doby po skončení 2.světové války
- **1996 celní unie** s EU vstupuje v platnost
- možný vstup Turecka do EU nejdříve **2014**



Možné rozšíření EU:  
tmavě modrá členové, středně modrá-  
kandidátské země, světle modrá země s  
uzavřenou Stabilizační a asociační  
dohodou, zelená další možní členové

# Reliéf

- Strategická poloha - **Bospor a Dardanely**, jen 3 % v Evropě - Thrákie, zbytek Anatólie
- nachází se na území Asie a jihovýchodní Evropy
- Anatólská plošina, S -Pontské poh. - Kackar 4000 m, J -Taurus 3900 m,
- V- zemětřesná obl., Arménská vys. - Ararat 5165 m






# ARARAT

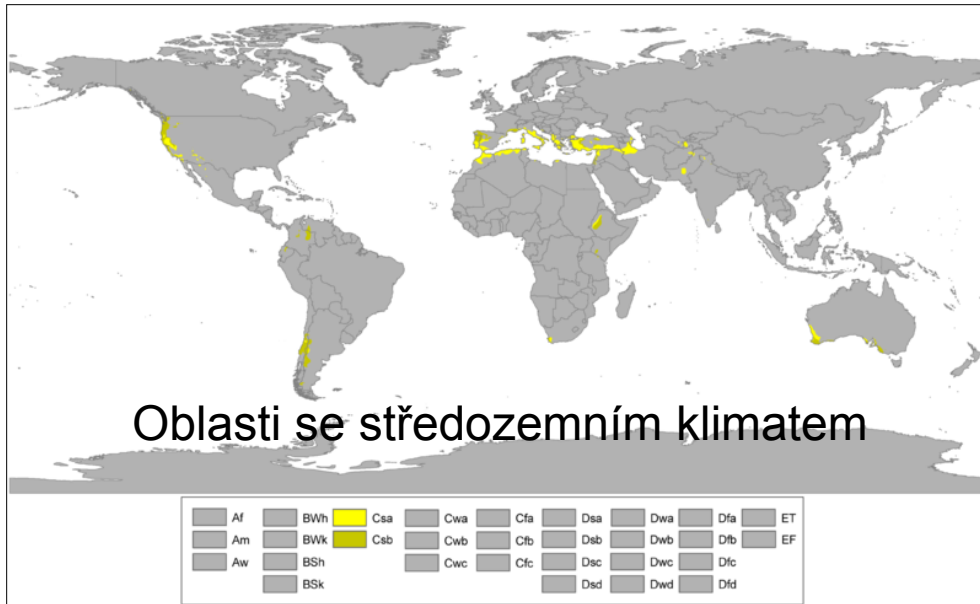
5165 m n. m.

- Stratovulkán
- Erupce - 1840
- Arménská vysočina



# Vodstvo, klima

- **Vodstvo** - jezera **Van, Tuz**, řeky Kizilirmak, Sakarya, **Eufrat, Tigris**
- **Podnebí** - vnitrozemské, na pobřeží středomořské





# Hospodářství

- vyspělá liberální průmyslově-agrární ekonomika
- 25,5 % zemědělství
- 26 % průmysl
- 48,5 % služby
- **cestovní ruch** - 55 % HDP



**Pamukkale termalni prameny**

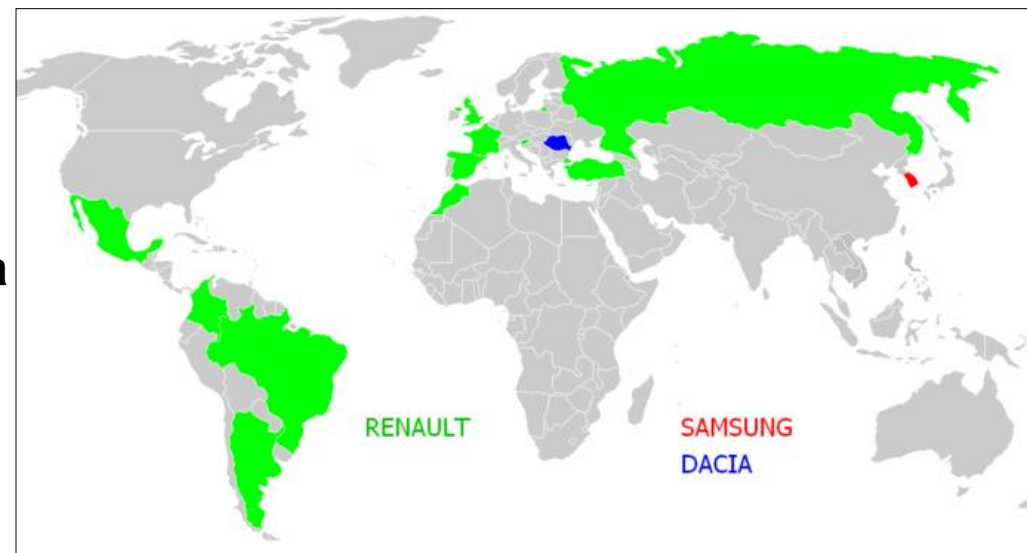
<http://www.cestopisy-online.cz/ockovani/16/Turecko.html>

[http://cs.wikipedia.org/wiki/Soubor:Blue\\_Mosque\\_Courtyard\\_Dusk\\_Wikimedia\\_Commons.jpg](http://cs.wikipedia.org/wiki/Soubor:Blue_Mosque_Courtyard_Dusk_Wikimedia_Commons.jpg)

[http://cs.wikipedia.org/wiki/Soubor:Hot\\_Springs\\_of\\_Pamukkale\\_Turkey.jpg](http://cs.wikipedia.org/wiki/Soubor:Hot_Springs_of_Pamukkale_Turkey.jpg)

# Průmysl

- automobilový průmysl
- **Oyak-Renault** - největší výrobce
- výroba oděvů a textilní výrobky,
- výroba strojů a zařízení
- **těžba Fe a výroba oceli**
- spotřební elektronika
- plasty, minerální paliva a oleje
- **NS** - málo paliv, uhlí na S, bor, zlato, uran, mramor
- 3500 nalezišť kovových rud
- centra - **Istanbul, Izmir, Ankara**



Působení firmy Renault Group

[http://cs.wikipedia.org/wiki/Soubor:Renault-sv%C4%9Btov%C3%A1\\_produkce.PNG](http://cs.wikipedia.org/wiki/Soubor:Renault-sv%C4%9Btov%C3%A1_produkce.PNG)

[http://en.wikipedia.org/wiki/File:Renault\\_M%C3%A9gane\\_III\\_20090801\\_front.JPG](http://en.wikipedia.org/wiki/File:Renault_M%C3%A9gane_III_20090801_front.JPG)



# Istanbul

- nadmořská výška 40 m n. m.
- počet obyvatel 11 372 613
- hustota zalidnění - 6 211 obyv. / km<sup>2</sup>



# Zemědělství

- 30 % půdy se obdělává
- 11 % se pastviny
- 11 % půdy - trvalé plodiny
- 18 % obdělávané půdy je zavlažováno
- **ekologické hrozby** - znečištění vod a vzduchu
- **deforestation**
- možnost úniku ropy a zemního plynu z asi 5000 obchodních lodí, které každoročně proplují Bosporem
- **OÁZY, ARTÉSKÉ STUDNY**
- **vývoz - vlna, tabák, ovoce, zelenina a oříšky**
- obiloviny, bavlna, cukrová řepa, tabák, lilek, brambory
- lesnictví – **30% lesů** a rybníkářství




# Zahraniční vztahy

- Silná vazba na Evropu
- **exportní komodity** - textil 1/3, zeměděl. výr. 20 %, železo a ocel 15 %
- **obchodní partneři** - Německo 25 %, ostatní státy EU a USA
- rozvoj vztahů s Blízkým východem
- politické vztahy - úzké vazby na Evropu, spojenec,
- tradiční nepřátelství s Řeckem - **problematika Kypru**
- a **Arménií - pogrom 1915**
- expanzionistické snahy vůči Iráku po válce v Zálivu

**Sabancı Merkez Camii - největší mešita v Turecka třetí na celém světě, dostavena roku 1998**

## Oblasti Turecka

- Istanbul a Thrákie
- Černomořské pobřeží
- Pobřeží Egejského moře
- Středomořské pobřeží
- Vnitřní Anatolie
- Východní Turecko - Kurdistan



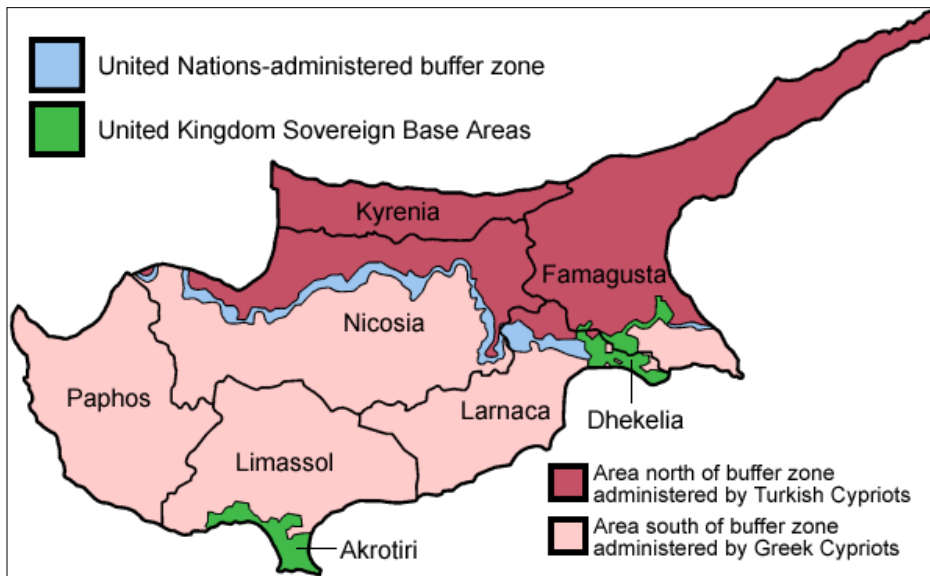


# Kypr - Nikosia

- 24.7. 1974 - vojenský převrat řecko - kyperských důstojníků s cílem připojit Kypr k Řecku - tehdy fašistickému
- invaze turecké armády a obsazení 40 % ostrova
- 200 tis.řeckých uprchlíků, 6 tis. mrtvých, trvalá přítomnost tur. armády
- od roku 1974 - ostrov rozdělen **Attilovou linií** - linie okupace
  
- 3 000 vojáků OSN na tzv. **Severokyperskou tureckou republiku**
- vyhl.1983, prez. Rauf Denktaş
- a **Kyperskou republiku** právního nástupce státu a kandidátské země EU
  
- sev.Kypr de facto existuje,ale není mez. uznán



# Kypr - Nikosia



Zelená linie = Attilova linie



rozdělený ostrov Kypr  
ružově britské vojenské základny šedě Nárazníková zóna OSN

[http://cs.wikipedia.org/wiki/Soubor:Cyprus\\_districts\\_named.png](http://cs.wikipedia.org/wiki/Soubor:Cyprus_districts_named.png)

[http://cs.wikipedia.org/wiki/Soubor:Cyprus\\_SBAsInRed.png](http://cs.wikipedia.org/wiki/Soubor:Cyprus_SBAsInRed.png)

[http://cs.wikipedia.org/wiki/Soubor:NCyprus\\_location.svg](http://cs.wikipedia.org/wiki/Soubor:NCyprus_location.svg)

# Historie

- Na území dnešního Turecka - ve starověku - **chetitská říše**
- Část Turecka pak byla osídlena Řeky
- později se stala součástí **římské říše a nakonec byzantské říše**
- Od **11. století** dochází k osídlování tureckým obyvatelstvem
- 1299 se **Osman I.** - první sultán osmanské říše
- jako muslimský stát výboje do Evropy, Asie i Afriky.
- **1923** - Osmanská říše zaniká
- a byla založena republika **Kemalem Atatürkem**
- sekularizoval stát a zavedl mnohé jiné reformy s dalekosáhlými důsledky
- hl.m. do **Ankary**
- **1951 – NATO**
- **1963** asociační dohoda s EU
- ale zatím nemá šanci vstoupit - národnostní problém, dodržování lidských práv, role armády - převraty 1961, 1970 a 1980





# Zdroje:

- BENBENNICK, David. Soubor:Flag of Turkey.svg. In: *Wikipedia: the free encyclopedia* [online]. San Francisco (CA): Wikimedia Foundation, 2001- [cit. 2012-06-11]. Dostupné z: [http://cs.wikipedia.org/wiki/Soubor:Flag\\_of\\_Turkey.svg](http://cs.wikipedia.org/wiki/Soubor:Flag_of_Turkey.svg)
- Mapa výskytu malárie. In: [online]. [cit. 2012-06-11]. Dostupné z: <http://www.cestopisy-online.cz/ockovani/16/Turecko.html>
- Soubor:NEO ararat big.jpg. In: *Wikipedia: the free encyclopedia* [online]. San Francisco (CA): Wikimedia Foundation, 2001- [cit. 2012-06-11]. Dostupné z: [http://cs.wikipedia.org/wiki/Soubor:NEO\\_ararat\\_big.jpg](http://cs.wikipedia.org/wiki/Soubor:NEO_ararat_big.jpg)
- ASYBARIS. Soubor:Ararat 3d version 1.gif. In: *Wikipedia: the free encyclopedia* [online]. San Francisco (CA): Wikimedia Foundation, 2001- [cit. 2012-06-11]. Dostupné z: [http://cs.wikipedia.org/wiki/Soubor:Ararat\\_3d\\_version\\_1.gif](http://cs.wikipedia.org/wiki/Soubor:Ararat_3d_version_1.gif)
- Soubor:Double Peaked Ararat.jpg. In: *Wikipedia: the free encyclopedia* [online]. San Francisco (CA): Wikimedia Foundation, 2001- [cit. 2012-06-11]. Dostupné z: [http://cs.wikipedia.org/wiki/Soubor:Double\\_Peaked\\_Ararat.jpg](http://cs.wikipedia.org/wiki/Soubor:Double_Peaked_Ararat.jpg)
- Soubor:Lakevanlandsat.jpeg. In: *Wikipedia: the free encyclopedia* [online]. San Francisco (CA): Wikimedia Foundation, 2001- [cit. 2012-06-11]. Dostupné z: <http://cs.wikipedia.org/wiki/Soubor:Lakevanlandsat.jpeg>
- CRUZ/ABR, José. Soubor:Abdullah Gül (Brasília, 19.1.2005).jpeg. In: *Wikipedia: the free encyclopedia* [online]. San Francisco (CA): Wikimedia Foundation, 2001- [cit. 2012-06-11]. Dostupné z: [http://cs.wikipedia.org/wiki/Soubor:Abdullah\\_G%C3%BCI\\_\(Bras%C3%ADlia,\\_19.1.2005\).jpeg](http://cs.wikipedia.org/wiki/Soubor:Abdullah_G%C3%BCI_(Bras%C3%ADlia,_19.1.2005).jpeg)
- Soubor:EU27-further enlargement map.svg. In: *Wikipedia: the free encyclopedia* [online]. San Francisco (CA): Wikimedia Foundation, 2001- [cit. 2012-06-11]. Dostupné z: [http://cs.wikipedia.org/wiki/Soubor:EU27-further\\_enlargement\\_map.svg](http://cs.wikipedia.org/wiki/Soubor:EU27-further_enlargement_map.svg)
- Soubor:Flag of Europe.svg. In: *Wikipedia: the free encyclopedia* [online]. San Francisco (CA): Wikimedia Foundation, 2001- [cit. 2012-06-11]. Dostupné z: [http://cs.wikipedia.org/wiki/Soubor:Flag\\_of\\_Europe.svg](http://cs.wikipedia.org/wiki/Soubor:Flag_of_Europe.svg)
- LIEU SONG, Benh. Soubor:Blue Mosque Courtyard Dusk Wikimedia Commons.jpg. In: *Wikipedia: the free encyclopedia* [online]. San Francisco (CA): Wikimedia Foundation, 2001- [cit. 2012-06-11]. Dostupné z: [http://cs.wikipedia.org/wiki/Soubor:Blue\\_Mosque\\_Courtyard\\_Dusk\\_Wikimedia\\_Commons.jpg](http://cs.wikipedia.org/wiki/Soubor:Blue_Mosque_Courtyard_Dusk_Wikimedia_Commons.jpg)
- INAGLORY, Brocken. Soubor:Hot Springs of Pamukkale Turkey.jpg. In: *Wikipedia: the free encyclopedia* [online]. San Francisco (CA): Wikimedia Foundation, 2001- [cit. 2012-06-11]. Dostupné z: [http://cs.wikipedia.org/wiki/Soubor:Hot\\_Springs\\_of\\_Pamukkale\\_Turkey.jpg](http://cs.wikipedia.org/wiki/Soubor:Hot_Springs_of_Pamukkale_Turkey.jpg)
- UNPOCOLOCO. Soubor:Renault-světováprodukce.PNG. In: *Wikipedia: the free encyclopedia* [online]. San Francisco (CA): Wikimedia Foundation, 2001- [cit. 2012-06-11]. Dostupné z: <http://cs.wikipedia.org/wiki/Soubor:Renault-sv%C4%9Btov%C3%A1produkce.PNG>File:Renault Mégane III 20090801 front.JPG. In: *Wikipedia: the free encyclopedia* [online]. San Francisco (CA): Wikimedia Foundation, 2001- [cit. 2012-06-11]. Dostupné z: [http://en.wikipedia.org/wiki/File:Renault\\_M%C3%A9gane\\_III\\_20090801\\_front.JPG](http://en.wikipedia.org/wiki/File:Renault_M%C3%A9gane_III_20090801_front.JPG)
- Soubor:Istanbul location districts.svg. In: *Wikipedia: the free encyclopedia* [online]. San Francisco (CA): Wikimedia Foundation, 2001- [cit. 2012-06-11]. Dostupné z: [http://cs.wikipedia.org/wiki/Soubor:Istanbul\\_location\\_districts.svg](http://cs.wikipedia.org/wiki/Soubor:Istanbul_location_districts.svg)

# Zdroje:

- SALIM. Soubor:Bluemosquefront.jpg. In: *Wikipedia: the free encyclopedia* [online]. San Francisco (CA): Wikimedia Foundation, 2001- [cit. 2012-06-11]. Dostupné z: <http://cs.wikipedia.org/wiki/Soubor:Bluemosquefront.jpg>
- BAO, Tinou. Soubor:Bosphorus Bridge-1.jpg. In: *Wikipedia: the free encyclopedia* [online]. San Francisco (CA): Wikimedia Foundation, 2001- [cit. 2012-06-11]. Dostupné z: [http://cs.wikipedia.org/wiki/Soubor:Bosphorus\\_Bridge-1.jpg](http://cs.wikipedia.org/wiki/Soubor:Bosphorus_Bridge-1.jpg)
- SAMOANO. Soubor:Thay997020.jpg. In: *Wikipedia: the free encyclopedia* [online]. San Francisco (CA): Wikimedia Foundation, 2001- [cit. 2012-06-11]. Dostupné z: <http://cs.wikipedia.org/wiki/Soubor:Thay997020.jpg>
- Soubor:Solanum melongena ja001.jpg. In: *Wikipedia: the free encyclopedia* [online]. San Francisco (CA): Wikimedia Foundation, 2001- [cit. 2012-06-11]. Dostupné z: [http://cs.wikipedia.org/wiki/Soubor:Solanum\\_melongena\\_ja001.jpg](http://cs.wikipedia.org/wiki/Soubor:Solanum_melongena_ja001.jpg)
- COMMONS, Atesh. Soubor:NCyprus location.svg. In: *Wikipedia: the free encyclopedia* [online]. San Francisco (CA): Wikimedia Foundation, 2001- [cit. 2012-06-09]. Dostupné z: [http://cs.wikipedia.org/wiki/Soubor:NCyprus\\_location.svg](http://cs.wikipedia.org/wiki/Soubor:NCyprus_location.svg)
- HOSHIE. Soubor:Cyprus SBAsInRed.png. In: *Wikipedia: the free encyclopedia* [online]. San Francisco (CA): Wikimedia Foundation, 2001- [cit. 2012-06-09]. Dostupné z: [http://cs.wikipedia.org/wiki/Soubor:Cyprus\\_SBAsInRed.png](http://cs.wikipedia.org/wiki/Soubor:Cyprus_SBAsInRed.png)
- GOLBEZ. Soubor:Cyprus districts named.png. In: *Wikipedia: the free encyclopedia* [online]. San Francisco (CA): Wikimedia Foundation, 2001- [cit. 2012-06-09]. Dostupné z: [http://cs.wikipedia.org/wiki/Soubor:Cyprus\\_districts\\_named.png](http://cs.wikipedia.org/wiki/Soubor:Cyprus_districts_named.png)
- Soubor:Cyprus lrg.jpg. In: *Wikipedia: the free encyclopedia* [online]. San Francisco (CA): Wikimedia Foundation, 2001- [cit. 2012-06-09]. Dostupné z: [http://cs.wikipedia.org/wiki/Soubor:Cyprus\\_lrg.jpg](http://cs.wikipedia.org/wiki/Soubor:Cyprus_lrg.jpg)
- GLUMIK. Soubor:Adana.jpg. In: *Wikipedia: the free encyclopedia* [online]. San Francisco (CA): Wikimedia Foundation, 2001- [cit. 2012-06-11]. Dostupné z: <http://cs.wikipedia.org/wiki/Soubor:Adana.jpg>
- Soubor:Atatürk.jpg. In: *Wikipedia: the free encyclopedia* [online]. San Francisco (CA): Wikimedia Foundation, 2001- [cit. 2012-06-11]. Dostupné z: <http://cs.wikipedia.org/wiki/Soubor:Atat%C3%BCrk.jpg>
-

# Zdroje:

- BIČÍK, Ivan a Bohumír JANSKÝ. *Příroda a lidé Země: Učebnice zeměpisu pro střední školy*. Praha: Nakladatelství České geografické společnosti s. r. o., 2001. ISBN 80-86034-45-3.
- DEMEK, Jaromír, Vít VOŽENÍLEK a Miroslav VYSOUDIL. *Geografie pro střední školy 1: Fyzickogeografická část*. Praha: SPN - pedagogické nakladatelství, akciová společnost, 1997. ISBN 80-85937-73-5.
- BIČÍK, Ivan, Vladimír BAAR, Zdeněk ČERMÁK, Václav FRAJER a Radim PERLÍN. *Hospodářský zeměpis: globální geografické aspekty světového hospodářství*. Praha: Nakladatelství České geografické společnosti s. r. o., 2003. ISBN 80-86034-52-6.
- VALENTA, Václav a Alois MICHÁLEK. *Současný svět: Učebnice zeměpisu pro základní školy a víceletá gymnázia*. Praha: Nakladatelství České geografické společnosti, s. r. o., 1998. ISBN 80-86034-21-6.
- SMOLOVÁ, Irena a Miroslav VYSOUDIL. *Zeměpis na dlani*. Olomouc: Rubico, 2003. ISBN 80-85839-88-1.
- KRÁL, Václav. *Fyzická geografie Evropy*. Praha: Academia, 1999. ISBN 80-200-0684-2.
- ŠLACHTA, Mojmír, Tomáš BURDA a Milan HOLEČEK. *Ohniska napětí ve světě*. Praha: Kartografie Praha, a. s., a Nakladatelství České geografické společnosti, s. r. o., 2007. ISBN 978-80-7011-926-6.
- PLUSKAL, Miroslav, Petr BRADÁČ, Petr KRAUS a Marie KRAUSOVÁ. *Zeměpis pro 8.ročník: Společenské složky krajiny, Politická mapa světa*. Praha: Nakladatelství Alter, 2003. ISBN 80-7245-049-2.
- SMOLOVÁ, Irena a Miroslav VYSOUDIL. *Zeměpis: Ilustrovaný přehled středoškolského zeměpisu*. Olomouc: Rubico, 2003. ISBN 80-85839-88-1